




Bohrkerndokumentation

Bohrkern Nr.:	3
Station:	0+750
Abstand zum Fahrbahnrand:	0,50 m re

Umgebung Entnahmestelle	Blick ins Bohrloch	Mantelfläche des Bohrkerns
		
Bohrkerndurchmesser [mm]:		200
Mittlere Gesamtlänge an der Station, ca. [cm]:		16
Teergeruch:		Nein
Material unter Bohrkern:		Sand

Schichtdicke [cm]	Äußere Beschaffenheit	Geschätzte Körnung [mm]
1,2	Oberflächenbehandlung	0/5
5,4	Asphalttragschicht	0/32
	gebrochenes Gestein	
	Gesteinskörnung gleichmäßig verteilt	
	Gefüge mit sichtbaren Poren	
	Gefüge durch Risse zerstört	
	Lackansprühverfahren negativ (blau)	
1,6	Asphaltschicht	0/11
	gebrochenes Gestein	
	Gesteinskörnung gleichmäßig verteilt	
	Gefüge mit sichtbaren Poren	
	Lackansprühverfahren negativ (blau)	

Bohrkern Nr.:	3
Station:	0+750
Abstand zum Fahrbahnrand:	0,50 m re

Schichtdicke [cm]	Äußere Beschaffenheit	Geschätzte Körnung [mm]
7,3	Asphalttragschicht	0/22
	gebrochenes Gestein	
	Gesteinskörnung gleichmäßig verteilt	
	Gefüge ohne Hohlräume und Fehlstellen	
	Gefüge durch Risse zerstört	
	Lackansprühverfahren negativ (blau)	
10	vollständige Gefügezerstörung der Verfestigung	---