




Bohrkerndokumentation

Bohrkern Nr.:	1
Station:	0+020
Abstand zum Fahrbahnrand:	1,40 m re

Umgebung Entnahmestelle	Blick ins Bohrloch	Mantelfläche des Bohrkerns
		
Bohrkerndurchmesser [mm]:		200
Mittlere Gesamtlänge an der Station, ca. [cm]:		27
Teergeruch:		Nein
Material unter Bohrkern:		Sand

Schichtdicke [cm]	Äußere Beschaffenheit	Geschätzte Körnung [mm]
0,5	Oberflächenbehandlung	0/5
3,8	Asphalttragschicht	0/32
	gebrochenes Gestein	
	Gesteinskörnung gleichmäßig verteilt	
	Gefüge mit sichtbaren Poren	
	Lackansprühverfahren negativ (blau)	
10,2	Asphaltschicht	0/22
	gebrochenes Gestein	
	Gesteinskörnung gleichmäßig verteilt	
	Gefüge ohne Hohlräume und Fehlstellen	
	Lackansprühverfahren negativ (blau)	
12	hydraulisch gebundene Schicht (Verfestigung)	0/16