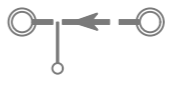










**Legende:**

- 46933005 Schachtnummer Bestand (OOWV)
- D=5,45 Oberkante Deckel 5,45 m ü. NHN
- S=3,90 Schachtsohle 3,90 m ü. NHN
- t=1,55 Schachttiefe 1,55 m
- S<sub>1</sub>=4,10 Rohrsohle 4,10 m ü. NHN
-  Regenwasserkanal vorhanden mit Hausanschlussleitung und -schacht
-  Regenwasseranschlussleitung mit Straßenablauf vorhanden
-  Mischwasserkanal vorhanden mit Hausanschlussleitung
-  Mischwasseranschlussleitung mit Straßenablauf vorhanden
-  Regenwasserkanal geplant mit Hausanschlussleitung
-  Mischwasserkanal geplant mit Hausanschlussleitung
-  Blase setzen
-  provisorische SWK-Leitung mit Pumpenanschlüssen

Index :	Art der Änderung :	Gezeichnet :	Datum :	Geprüft :					

Quelle: Auszug aus den Geobasisdaten der Niedersächsischen Vermessungs- und Katasterverwaltung

 <b>Oldenburgisch-Ostfriesischer Wasserverband</b>		Hauptverwaltung Georgstr. 4    Telefon (04401) 916-0 26919 Brake    Telefax (04401) 5398		Trink- und Abwasserzentrum Donnerschwer Str. 72-80    Telefon (0441) 5707-500 26123 Oldenburg    Telefax (0441) 5707-523	
Projekt  <h2 style="text-align: center;">Berstlining SWK Lönsweg, Wangerland</h2>			Maßnahmen-Nr. RWK I37T1.PJ.008415  Auftrags-Nr. RWK 234502  Bestell-Nr. RWK _____		
Unterlage  <h2 style="text-align: center;">Lageplan Entwässerung Ausführungsplan</h2>			Unterlagen-Nr. _____  Blatt-Nr. 1.2  Maßstab 1:500		
Bearbeitet A.Beidin	Gezeichnet H. Sieben	Genehmigt A.Beidin	Stand <h3 style="text-align: center;">März 2026</h3>		