












Plangrundlagen:	
Höhenstatus	HS 100 DHHN12 NN-Höhen in Meter

Vor Beginn der Tiefbauarbeiten haben sich die ausführenden Firmen über die genaue Lage der Ver- und Entsorgungsleitungen bei den einzelnen Spartenträgern zu informieren !

Maße und Koten sind vom Unternehmer zu prüfen !

Legende Bauwerk:			
	Bestand		Abbruch
	Beton bewehrt		Beton unbewehrt
	Mauerwerk		Fertigteil
100.00   100.00	Roh - Höhe	100.10   100.10	Fertig - Höhe
 		 	
	Schnittbezeichnung		

Landratsamt  
Ostalbkreis

Plan für Ausschreibung

Der Bauherr:  
..... / .....

Projekt:  
Neubau zweiter Verwaltungsstandort in Aalen

Plan: <b>Detailplan</b> Hochbeet Grundriss + Schnitt + Ansicht	Ausführungsplanung		
	Proj.Nr.:	122 029	
	Datum:	05.06.2026	

Vermessen:	Bestand gezeichnet:	Maßstab:	Plangröße:
Entworfen:	Planung gezeichnet:	1:25	0.42qm
Geprüft:	Bauleitung:	Plan-Nr.: 122029-34.3-FP	Beilage-Nr.: 4.3

Index	Datum	Art der Änderung	Name
a			
b			
c			

WASSER | VERKEHR | RAUM | VERMESSUNG | GIS | UMWELT | TECHNIK | BETREUUNG | PLANUNG

URHEBERRECHTLICH GESCHÜTZT Vervielfältigung und Weitergabe an Dritte unzulässig und strafbar