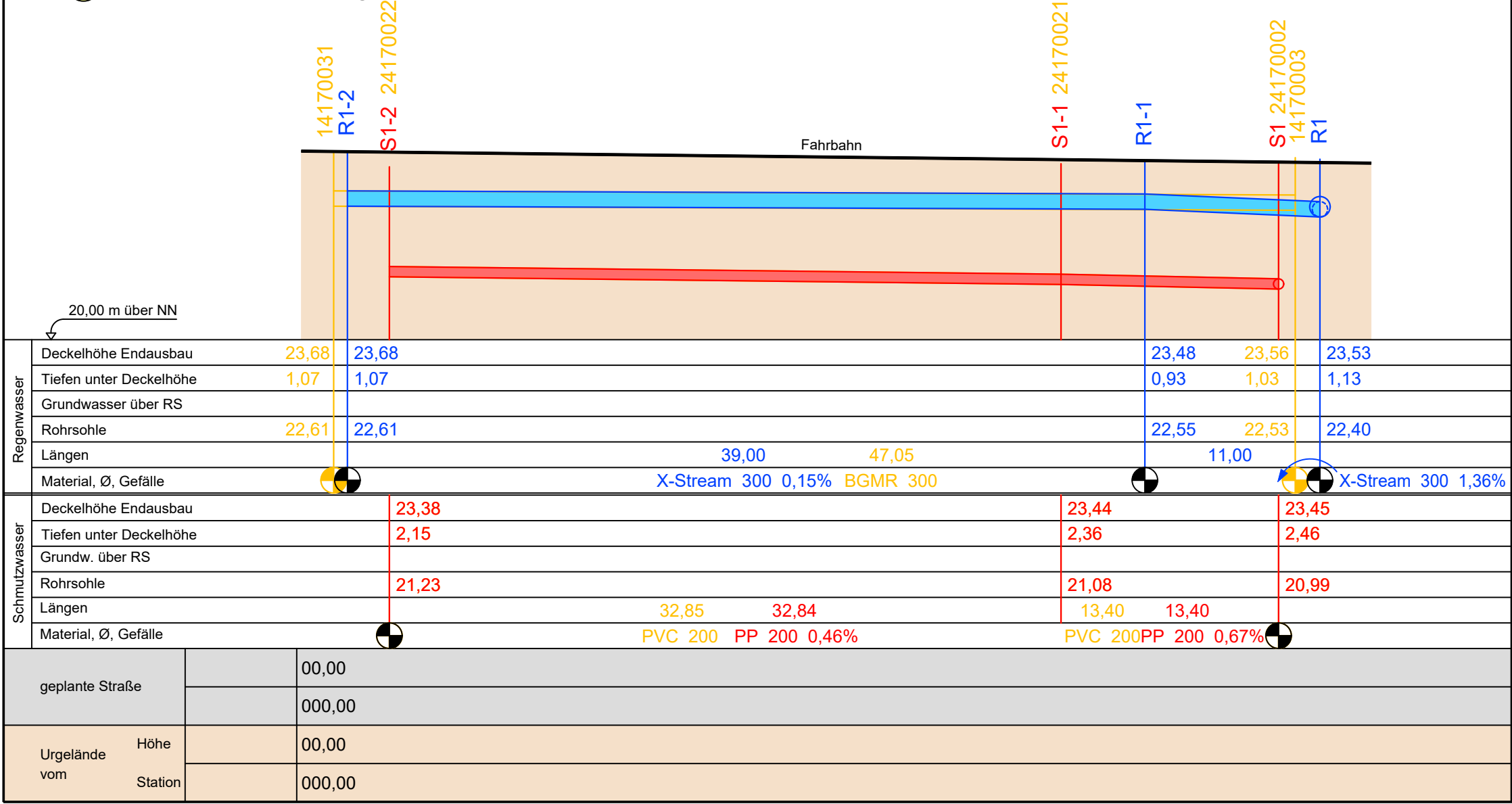


③ Sternstraße Haltungen HS1-1, HS1-2 und HR1-1, HR1-2



Zeichenerklärung Längsschnitt

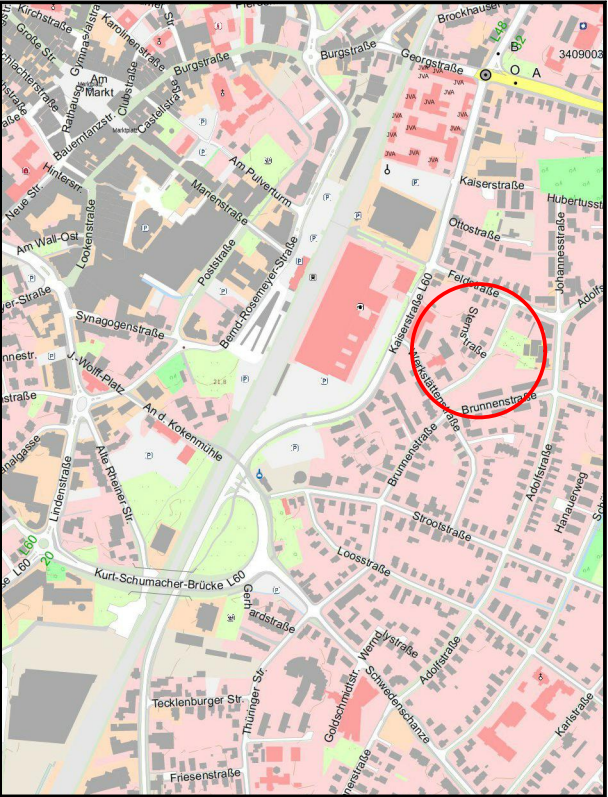
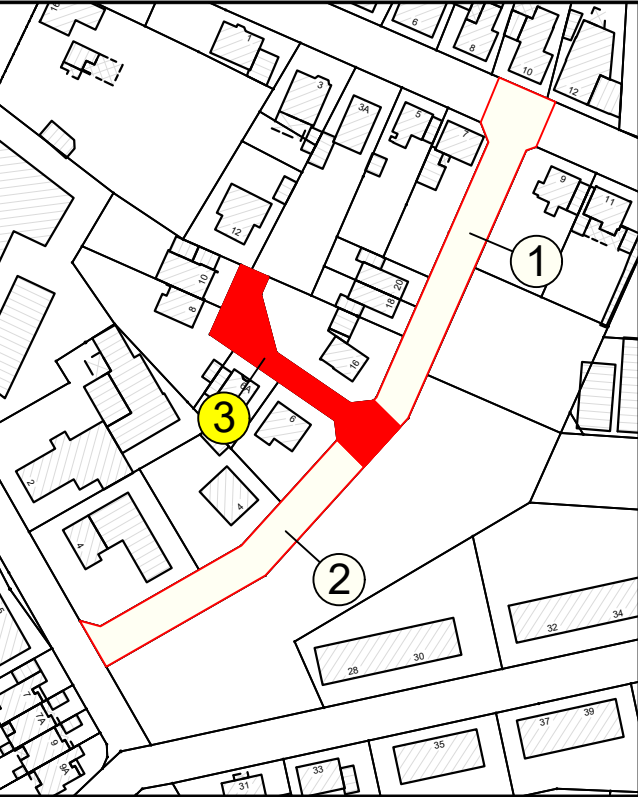
- SW-Kanal Bestand
- SW-Kanal Planung
- RW-Kanal Bestand
- RW-Kanal Planung
- Kanal Rückbau
- Gelände Bestand
- Gelände interpoliert
- Fahrbahn Bestand
- Gradiente Planung
- Gradiente interpoliert
- Bodenabtrag
- Bodenauftrag

Zeichenerklärung Lageplan

- SW-Haltung Planung
- SW-Schacht Planung
- SW-Anschluß Planung
- RW-Haltung Planung
- RW-Schacht Planung
- Gradiente
- Hochpunkt
- Tiefpunkt
- Querneigung
- Fahrbahn
- Entwässerungsrinne
- Versorgertrasse
- Fernwärmetrasse
- Grünfläche/Parkplatz

Zeichenerklärung Bestand

- SW-Kanal Bestand
- RW-Kanal Bestand
- SW-Schacht Bestand
- RW-Schacht Bestand
- Grundstücksgrenze



Katastergrundlage:					
LGLN					
Landesamt für Geoinformation und Landesvermessung Niedersachsen					

3				6			
2				5			
1				4			
Nr.	Art der Änderung	Datum	Ze.	Nr.	Art der Änderung	Datum	Ze.



**Stadtentwässerung  
Lingen**

Postfach 2060  
Langschmidtsweg 19a  
49808 Lingen (Ems)  
Tel. 0591-96344-0  
Fax 0591-96344-25

Projekt:		Datum	Zeichen
Sternstraße		bearbeitet	Ke 10.03.2026
Neubau Kanalisation		gezeichnet	Kr 10.03.2026
Haltungen S1-1, S1-2 und R1-1, R1-2		geprüft	
Zeichnung:		Maßstab 1:250	
Lageplan, Längsschnitt		Höhen 1:100	
Blatt-Nr.:	Unterlage:	Datei:	