



OFFENER STÄDTEBAULICH-FREIRAUMPLANERISCHER IDEENWETTBEWERB

# Wohnbebauung Salzgitter Marienbruch

Fotodokumentation





1



2



3



4

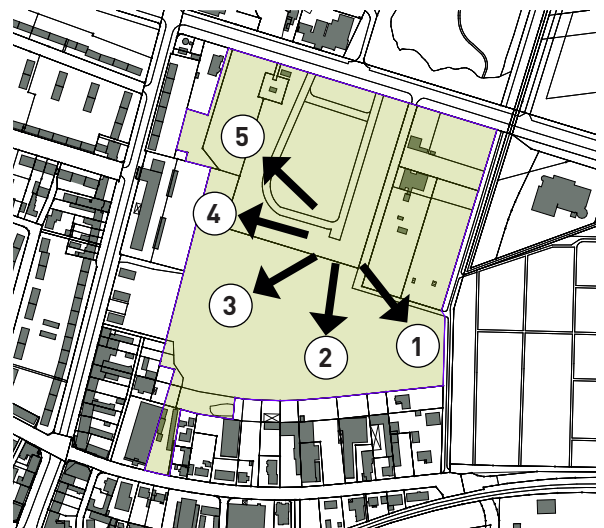


5

2 / 12

## Entwurfsareal von oben

Blickrichtung von oben über Südost (1), Süden (2), Südwest (3), Westen (4) bis Nordwesten (5).

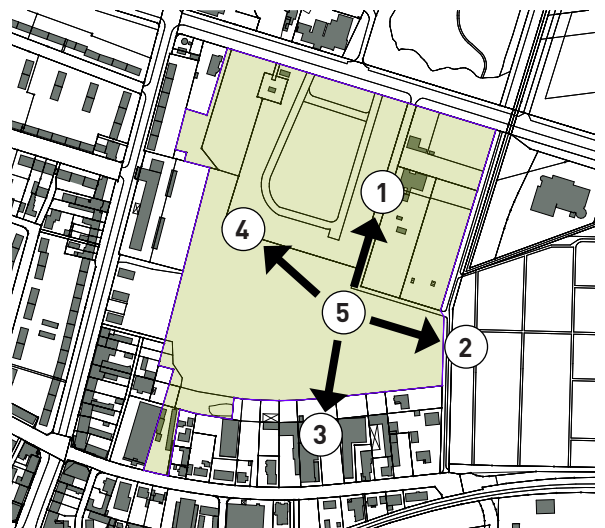






## Entwurfsareal von oben in alle Himmelsrichtungen

Blickrichtung von oben nach Norden mit dem Festplatz (1), über Osten mit dem Kleingartenverein (2), Süden mit dem Industriegebiet (3) und Westen mit der Innenstadt (4), sowie direkt auf die Fläche des Areals (5).





1



2



3



4 / 12

4

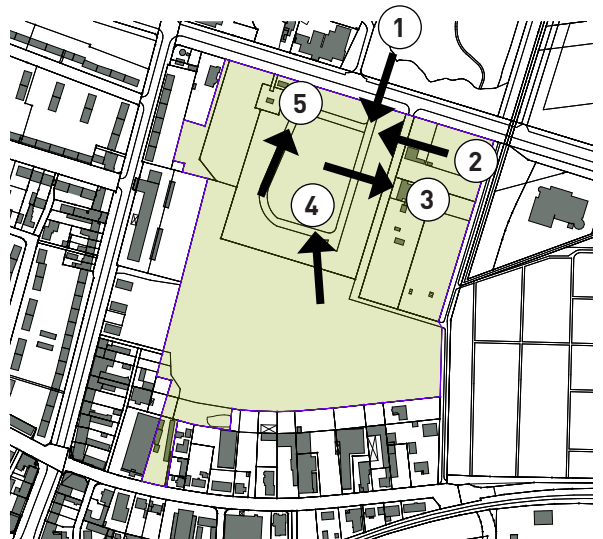


5



## Der Festplatz

Die Blickrichtung folgt dem Rundgang auf dem Festplatz (1-5).







1



2



3

5 / 12



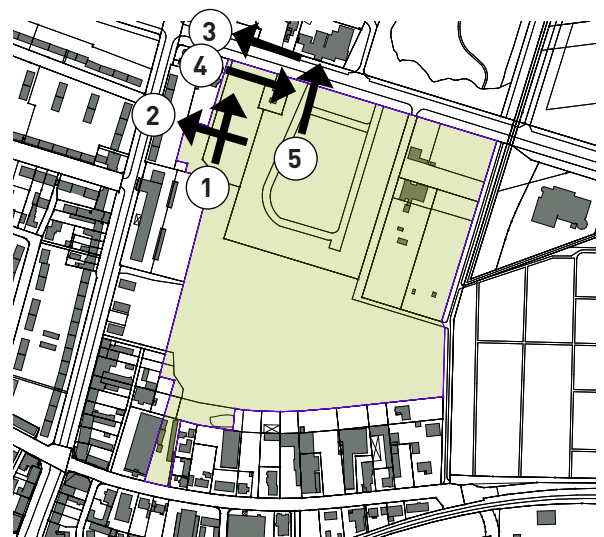
4



5

## Die Neißestraße

Die Blickrichtung auf Bild 1+2 ist von der Brachfläche aus und auf Bild 3-5 von der Neißestraße aus auf die Parkplatzfläche (4) und den gegenüberliegenden Gebäudekomplex (5).

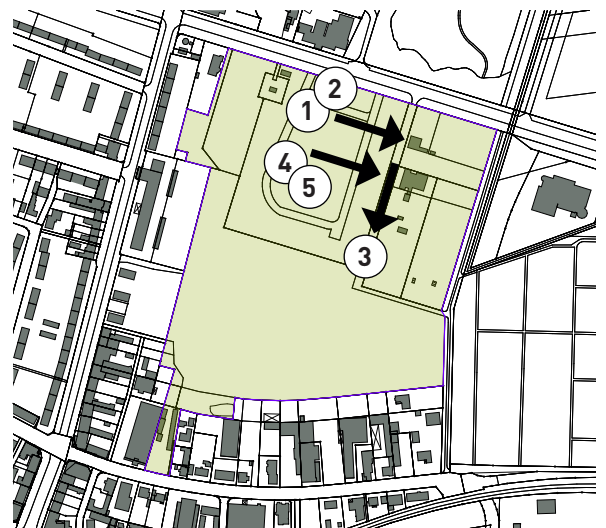






## Der Weg zwischen Festplatz und Vereinsgelände

Die Blickrichtung folgt dem Weg zwischen Festplatz und Vereinshäusern. Auf den Bildern sind die Häuser des Deutschen Schäferhunde Vereins (1+2) und des Schützenvereins (4+5) zusehen.








1



2

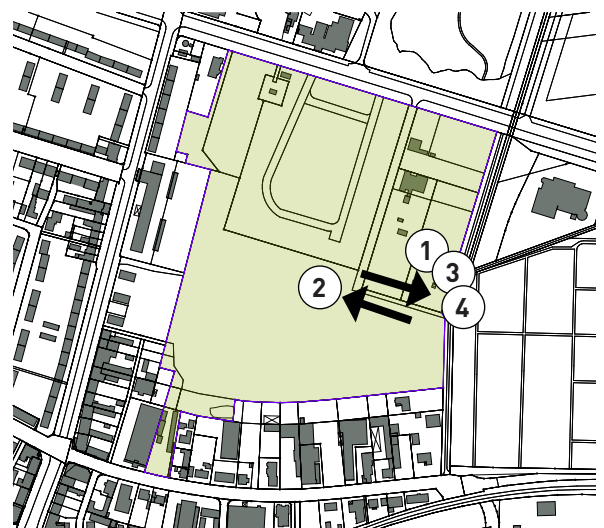


3

7/12

## Der Weg zwischen Vereins- gelände und Brachfläche

Die Blickrichtung folgt weiterhin dem Weg auf dem Areal zwischen Vereins-  
gelände und Brachfläche in Richtung der  
östlich gelegenen Kleingärten.



4



1



2



3



8 / 12

4

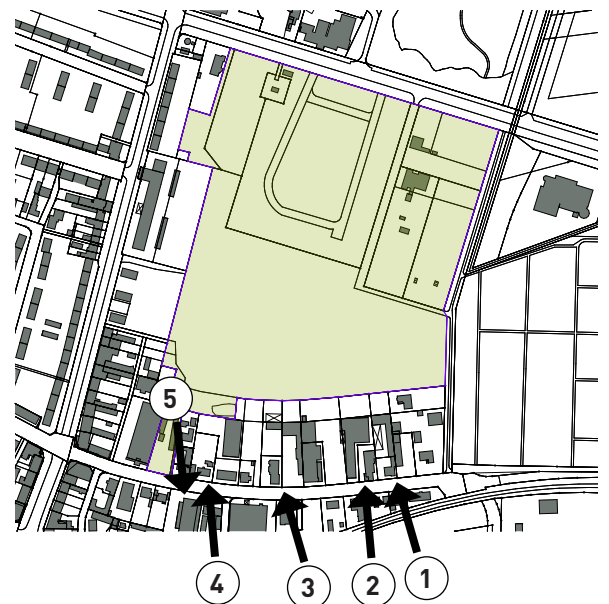


5



## Die Marienbruchstraße

Die Blickrichtung folgt verschiedenen Gebäuden im Industriegebiet an der Marienbruchstraße im Süden.

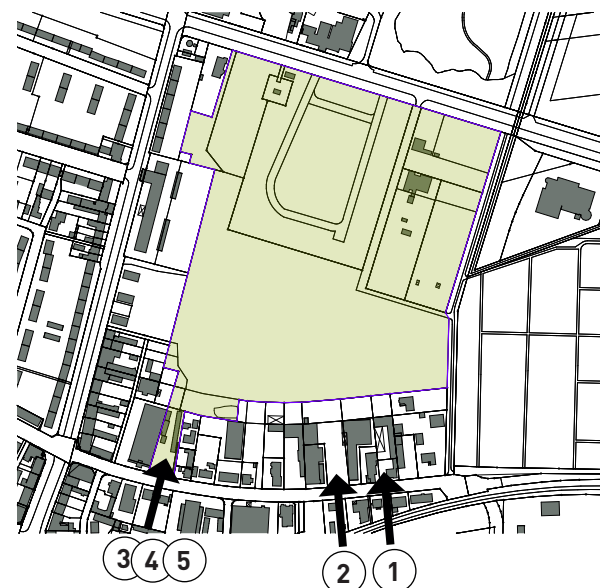






## Innenhöfe und Parkflächen an der Marienbruchstraße

Hier wurde von der Marienbruchstraße in die Hinterhöfe der Firmen und deren Parkfläche in Richtung Entwurfsareal geblickt. Darunter die Erschließung zum Entwurfsgelände von Süden aus (3-5).

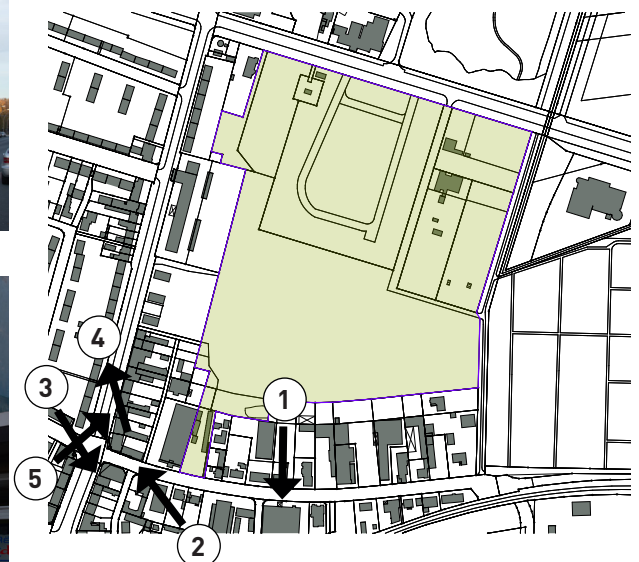






## Die Marienbruchstraße Ecke Berliner Straße

Die Blickrichtung folgt der Marienbruchstraße in Richtung Ecke Berliner Straße mit Geschäften und 40er Jahre Wohnbauten.

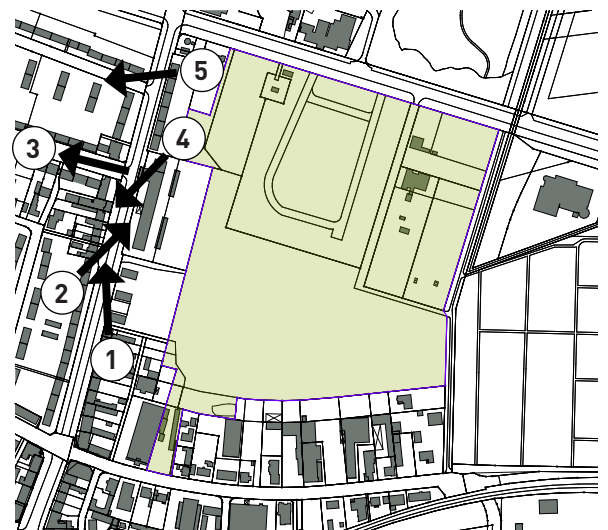






## Die Berliner Straße

Die Blickrichtung folgt der Berliner Straße mit den 40er Jahre Wohnbauten, einigen Geschäften und Einrichtungen und dem Blick in die Straße Am Haudorn (3).







## Die Berliner Straße Ecke Neißestraße

Die Blickrichtung folgt weiterhin der Berliner Straße im Westen mit den 40er Jahre Wohnbauten und mündet schließlich wieder in der Neißestraße im Norden des Entwurfsareals.

