QP_1 0+000,00m

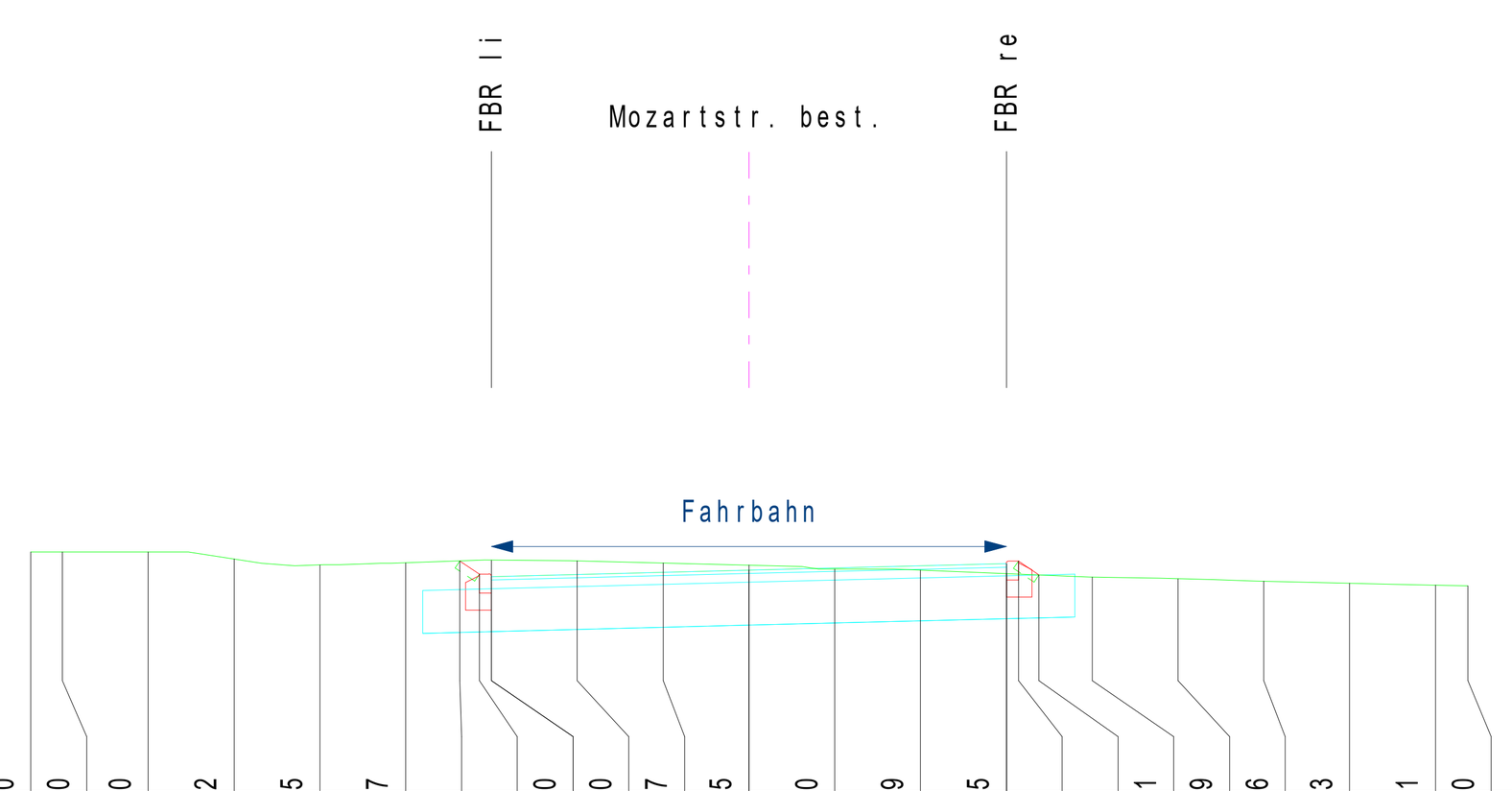

595,00 (NN)

Urgelände	597,80	597,80	597,80	597,72	597,65	597,67			597,70	597,70	597,67	597,65	597,60	597,59	597,55			597,51	597,49	597,46	597,43	597,41	597,40	
Deckenhöhe							597,69	597,54	597,55			597,59			597,66	597,69	597,53							
Station	-8,37	-8,00	-7,00	-6,00	-5,00	-4,00	-3,37	-3,14	-3,00	-2,00	-1,00	0,00	1,00	2,00	3,00	3,14	3,38	4,00	5,00	6,00	7,00	8,00	8,38	

QP_2 0+010,00m

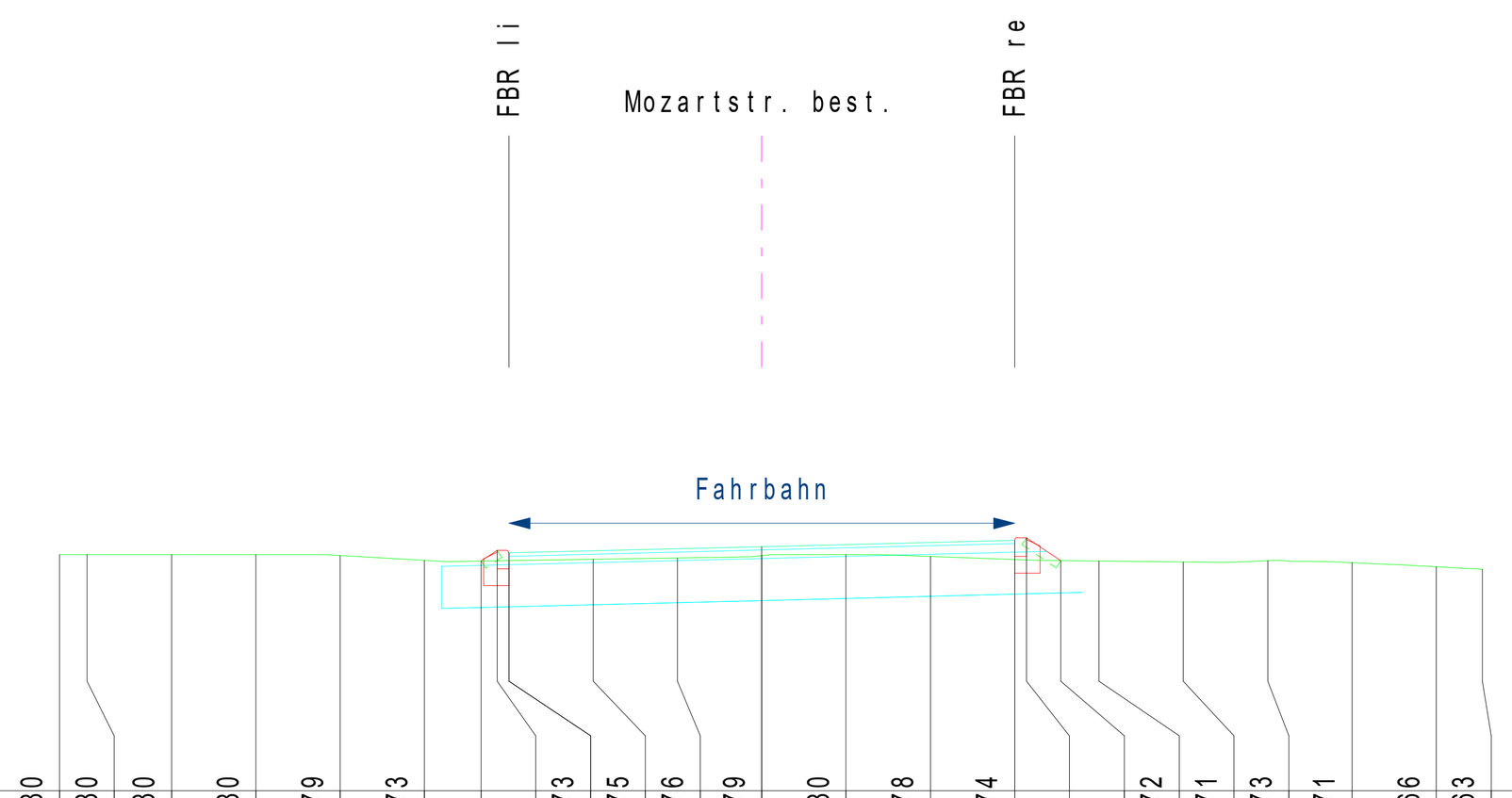

595,00 (NN)

Urgelände	597,80	597,80	597,80	597,80	597,79	597,73			597,73	597,75	597,76	597,79	597,80	597,78	597,74			597,72	597,71	597,73	597,71	597,66	597,63
Deckenhöhe							597,72	597,85	597,8[illegible]			597,9[illegible]			597,9[illegible]	598,00	597,73						
Station	-8,33	-8,00	-7,00	-6,00	-5,00	-4,00	-3,33	-3,14	-3,00	-2,00	-1,00	0,00	1,00	2,00	3,00	3,14	3,55	4,00	5,00	6,00	7,00	8,00	8,55

QP_3 0+020,00m

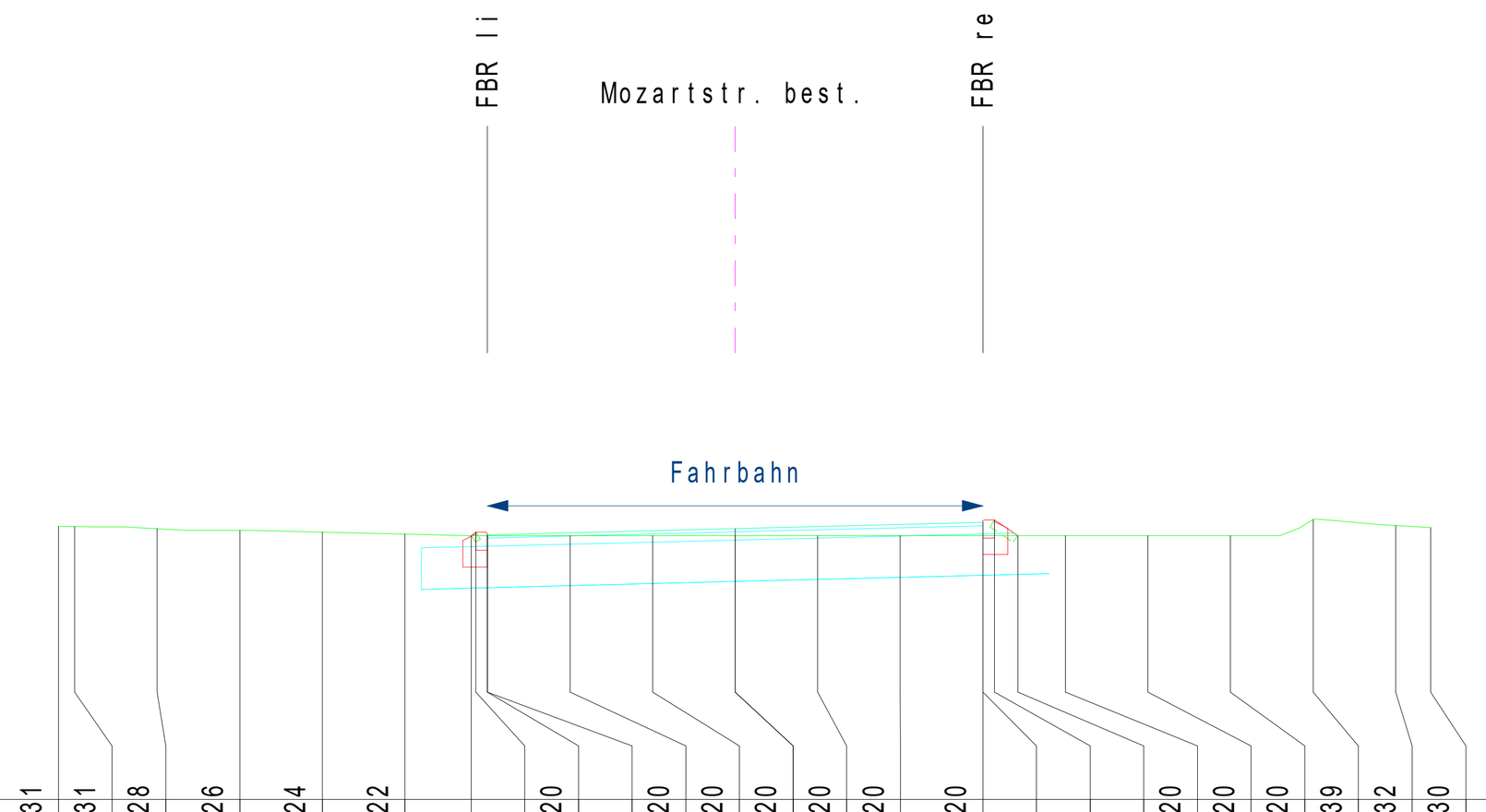

595,00 (NN)

Urgelände	598,31	598,31	598,28	598,26	598,24	598,22			598,20		598,20	598,20	598,20	598,20	598,20	598,20				598,20	598,20	598,20	598,39	598,32	598,30
Deckenhöhe							598,20	598,24		598,21			598,28				598,36	598,39	598,20						
Station	-8,20	-8,00	-7,00	-6,00	-5,00	-4,00	-3,20	-3,14	-3,00	-3,00	-2,00	-1,00	0,00	1,00	2,00	3,00	3,00	3,14	3,42	4,00	5,00	6,00	7,00	8,00	8,42

QP_4 0+030,00m

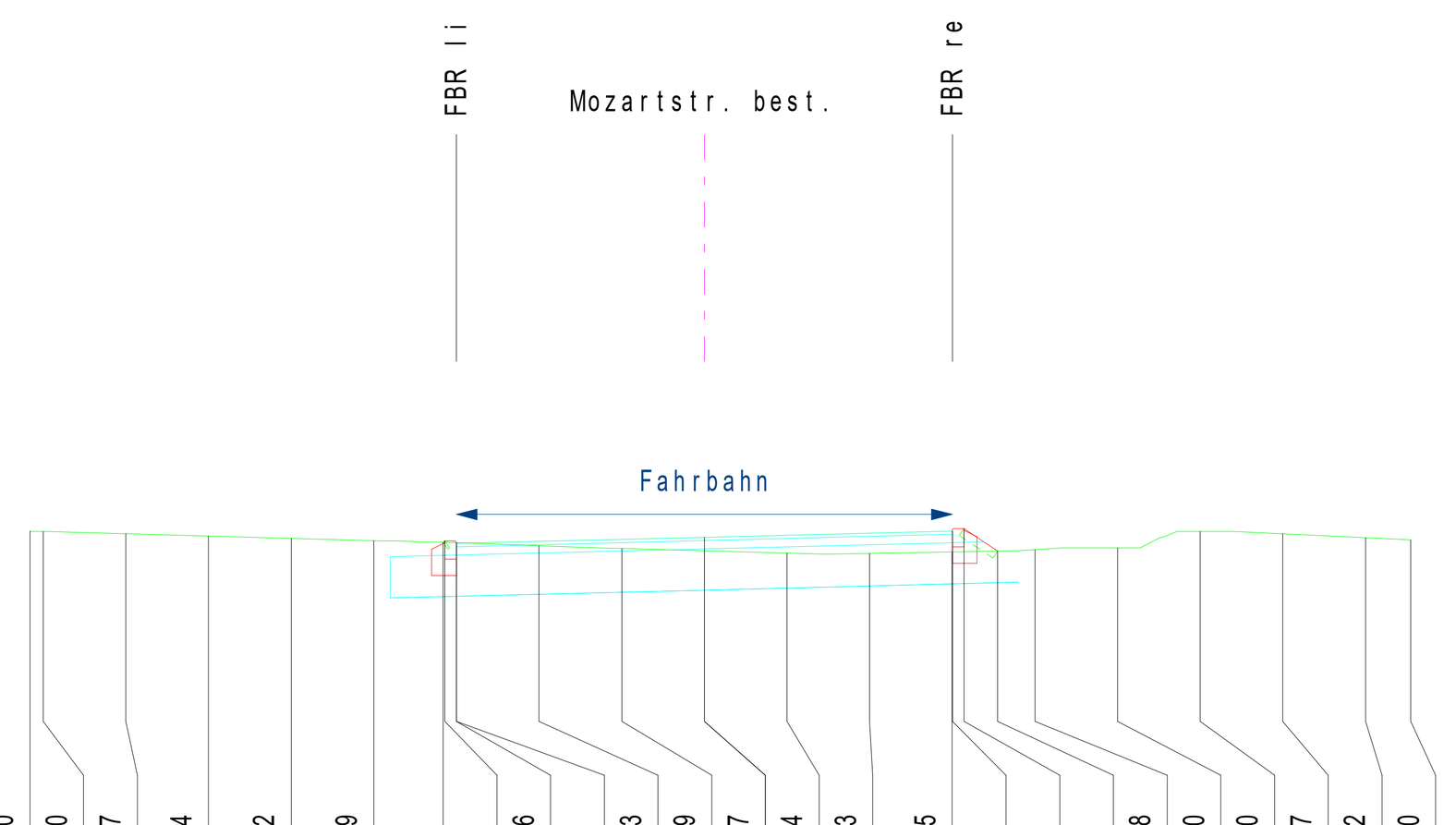

595,00 (NN)

Urgelände	598,60	598,60	598,57	598,54	598,52	598,49			598,46		598,43	598,39	598,37	598,34	598,33	598,35				598,38	598,40	598,60	598,57	598,52	598,50
Deckenhöhe							598,47	598,48		598,45			598,55				598,60	598,63	598,36						
Station	-8,16	-8,00	-7,00	-6,00	-5,00	-4,00	-3,16	-3,14	-3,00	-3,00	-2,00	-1,00	0,00	1,00	2,00	3,00	3,00	3,14	3,55	4,00	5,00	6,00	7,00	8,00	8,55

QP_5 0+040,00m

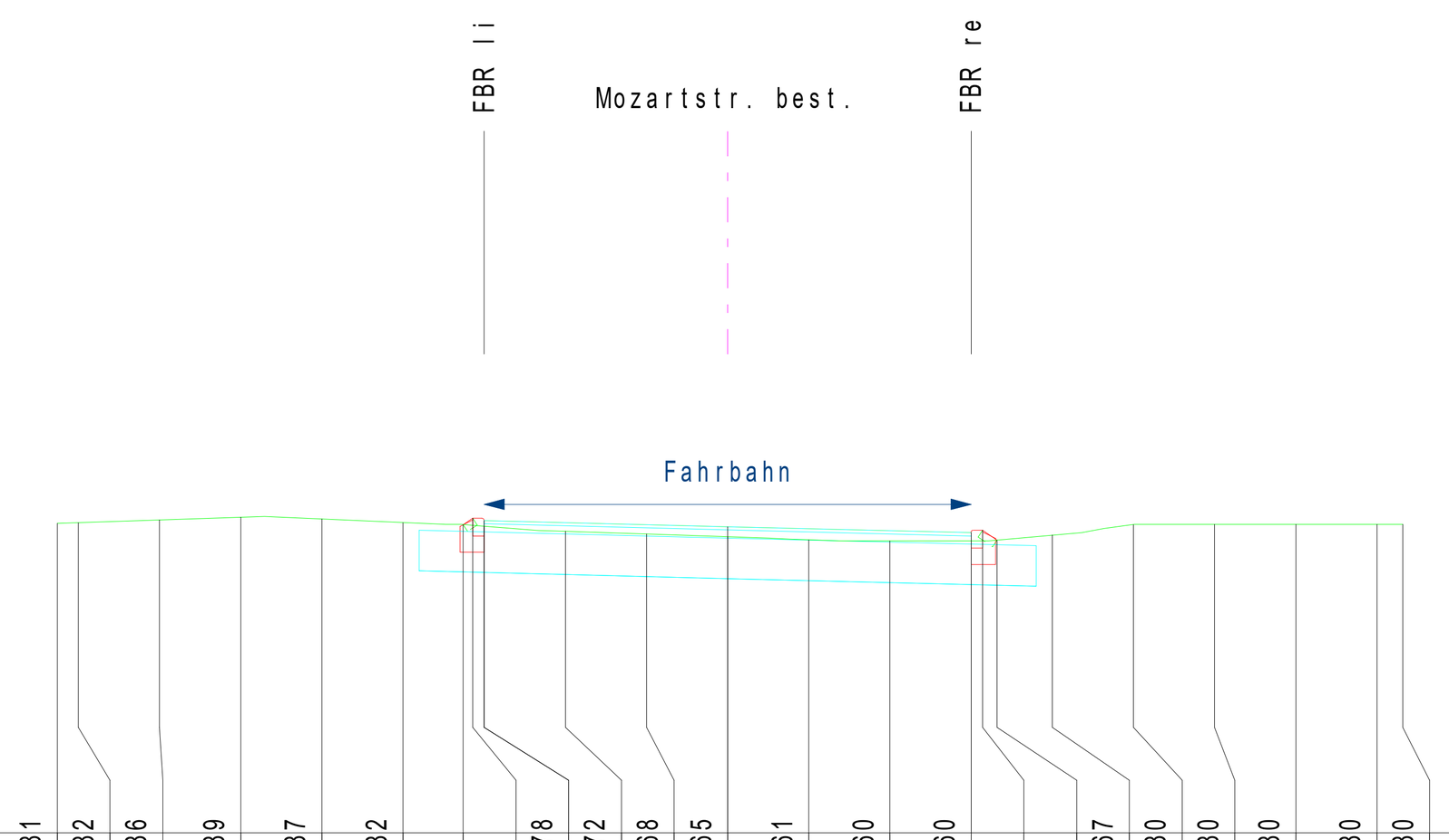

595,00 (NN)

Urgelände	598,81	598,82	598,86	598,89	598,87	598,82			598,78	598,72	598,68	598,65	598,61	598,60	598,60			598,67	598,80	598,80	598,80	598,80	598,80
Deckenhöhe							598,80	598,88	598,85			598,75			598,70	598,73	598,61						
Station	-8,26	-8,00	-7,00	-6,00	-5,00	-4,00	-3,26	-3,14	-3,00	-2,00	-1,00	0,00	1,00	2,00	3,00	3,14	3,32	4,00	5,00	6,00	7,00	8,00	8,32

QP_6 0+050,00m

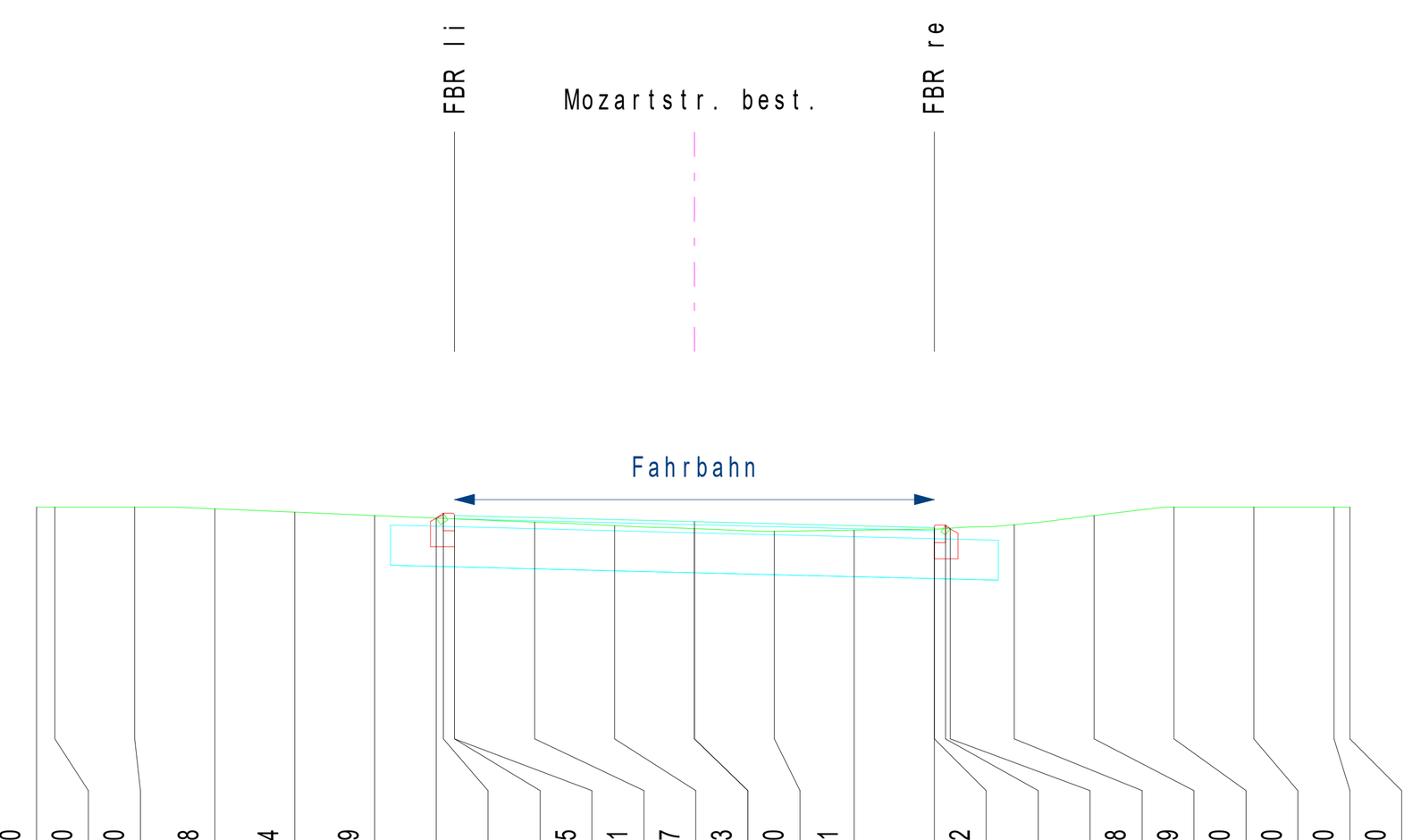

595,00 (NN)

Urgelände	599,20	599,20	599,20	599,18	599,14	599,09				599,05	599,01	598,97	598,93	598,90	598,91		598,92			598,98	599,09	599,20	599,20	599,20	599,20
Deckenhöhe							599,06	599,12	599,09				599,0[illegible]			598,94		598,97	598,93						
Station	-8,23	-8,00	-7,00	-6,00	-5,00	-4,00	-3,23	-3,14	-3,00	-3,00	-2,00	-1,00	0,00	1,00	2,00	3,00	3,00	3,14	3,20	4,00	5,00	6,00	7,00	8,00	8,20

QP_7 0+060,00m

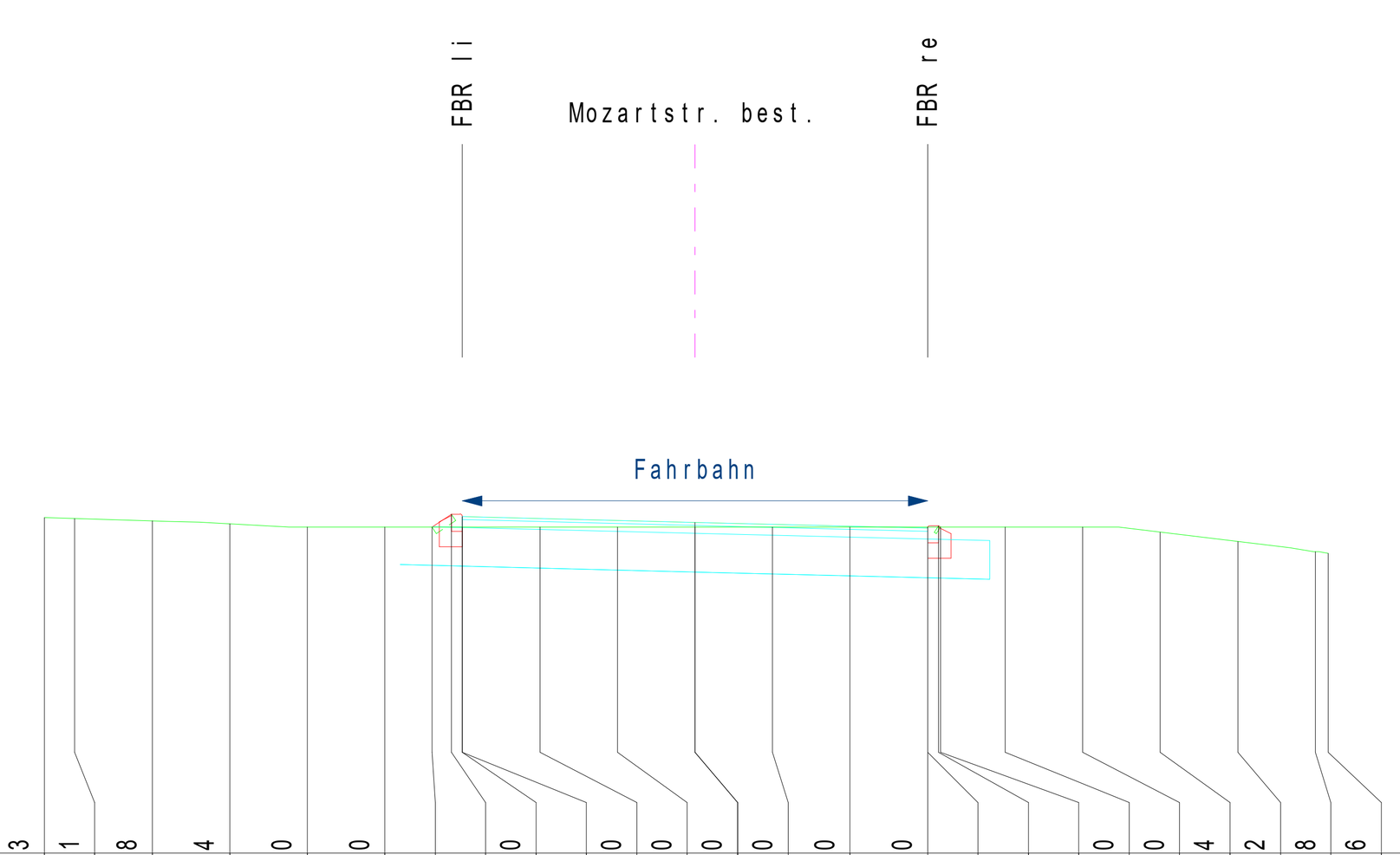

595,00 (NN)

Urgelände	599,33	599,31	599,28	599,24	599,20	599,20			599,20		599,20	599,20	599,20	599,20	599,20	599,20				599,20	599,20	599,14	599,02	598,88	598,86
Deckenhöhe							599,20	599,37		599,34			599,26				599,19	599,22	599,20						
Station	-8,39	-8,00	-7,00	-6,00	-5,00	-4,00	-3,39	-3,14	-3,00	-3,00	-2,00	-1,00	0,00	1,00	2,00	3,00	3,00	3,14	3,17	4,00	5,00	6,00	7,00	8,00	8,17

QP_8 0+070,00m

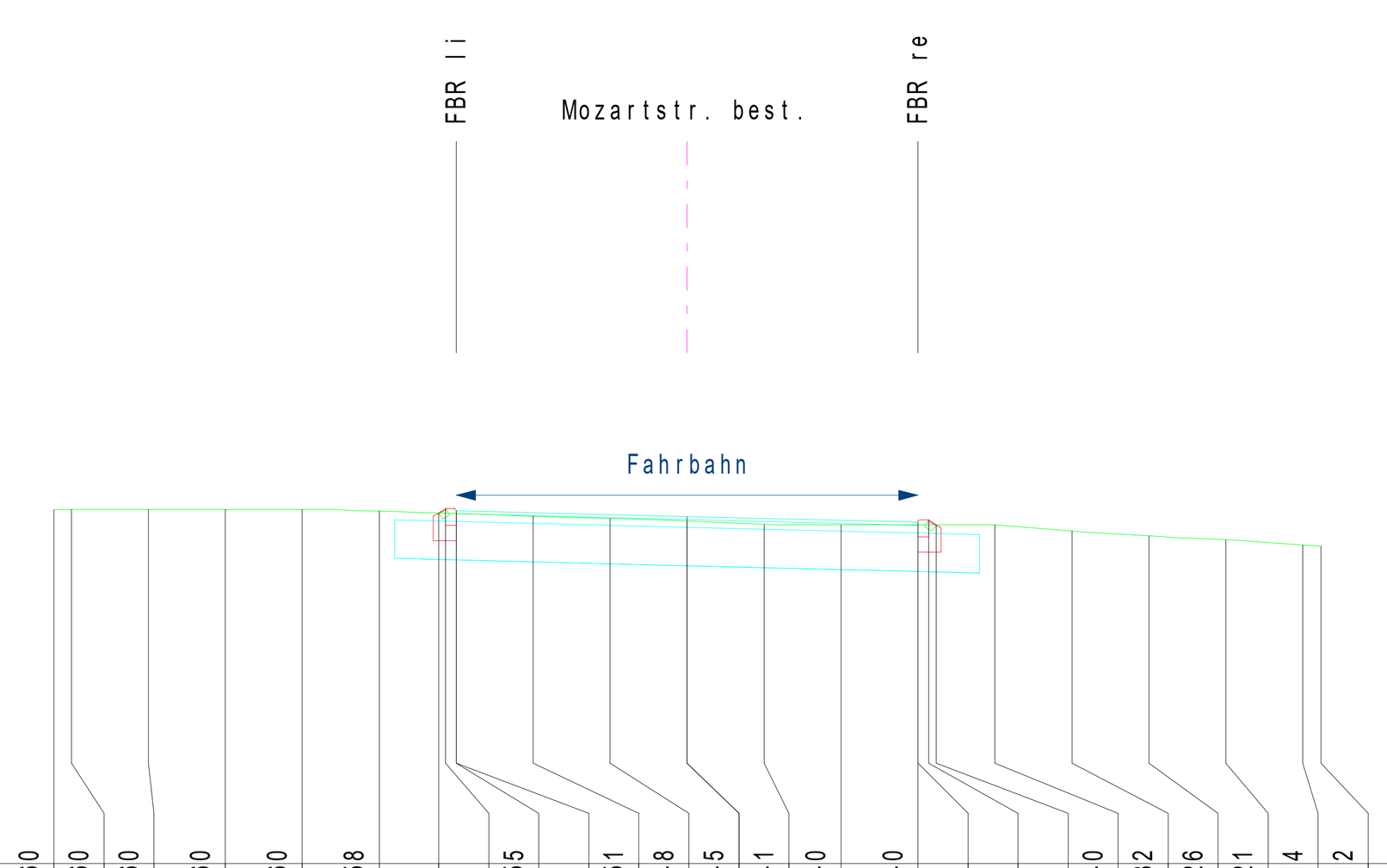

595,00 (NN)

Urgelände	599,60	599,60	599,60	599,60	599,60	599,58			599,55		599,51	599,48	599,45	599,41	599,40	599,40				599,40	599,32	599,26	599,21	599,14	599,12
Deckenhöhe							599,56	599,61		599,58			599,5[illegible]				599,43	599,46	599,40						
Station	-8,23	-8,00	-7,00	-6,00	-5,00	-4,00	-3,23	-3,14	-3,00	-3,00	-2,00	-1,00	0,00	1,00	2,00	3,00	3,00	3,14	3,23	4,00	5,00	6,00	7,00	8,00	8,23

QP_9 0+080,00m

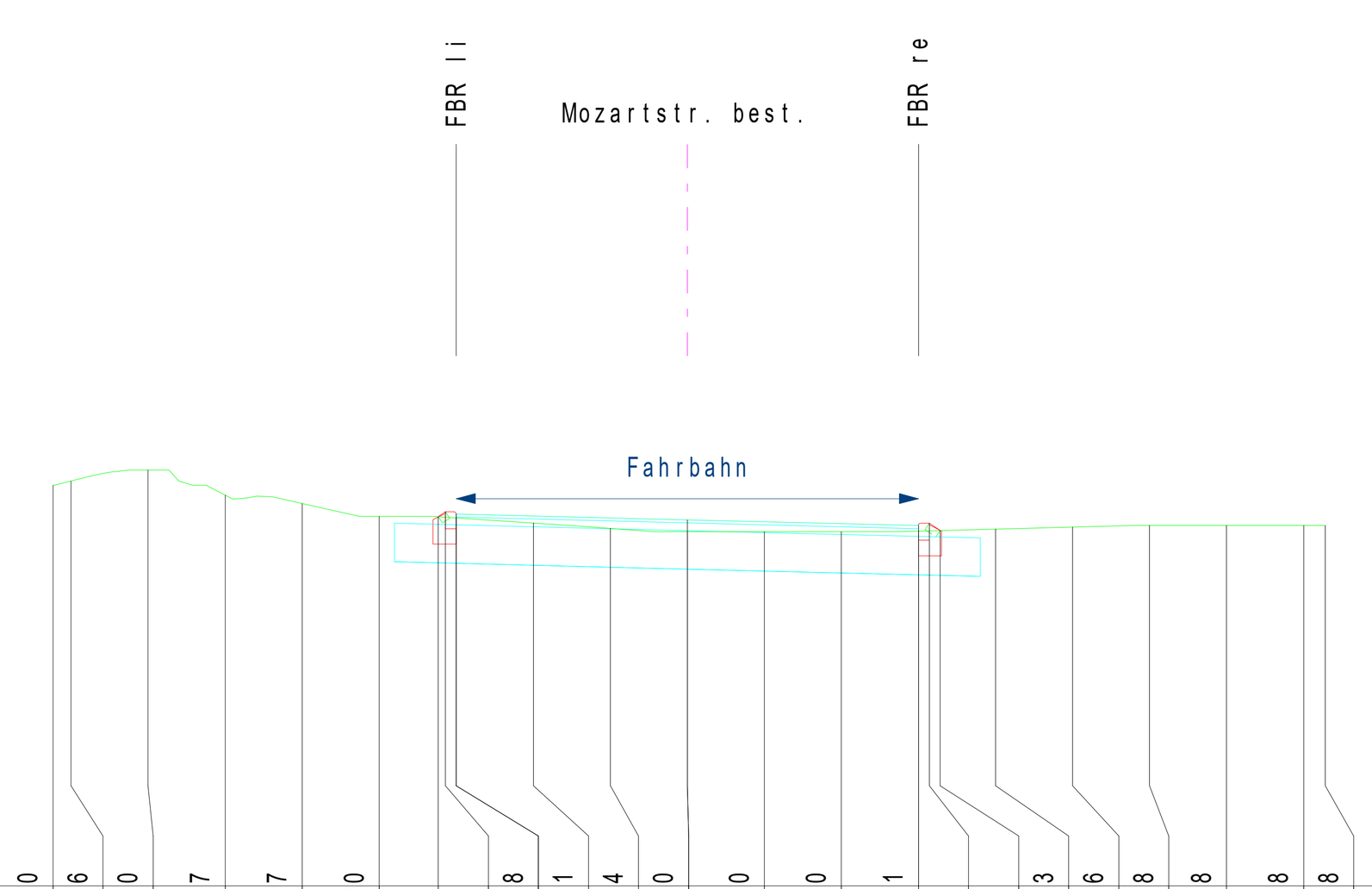

595,00 (NN)

Urgelände	600,20	600,26	600,40	600,07	599,97	599,80			599,78	599,71	599,64	599,60	599,60	599,60	599,61			599,63	599,66	599,68	599,68	599,68	599,68
Deckenhöhe							599,80	599,86	599,8[illegible]			599,75			599,68	599,71	599,61						
Station	-8,23	-8,00	-7,00	-6,00	-5,00	-4,00	-3,23	-3,14	-3,00	-2,00	-1,00	0,00	1,00	2,00	3,00	3,14	3,28	4,00	5,00	6,00	7,00	8,00	8,28

QP_10 0+090,00m

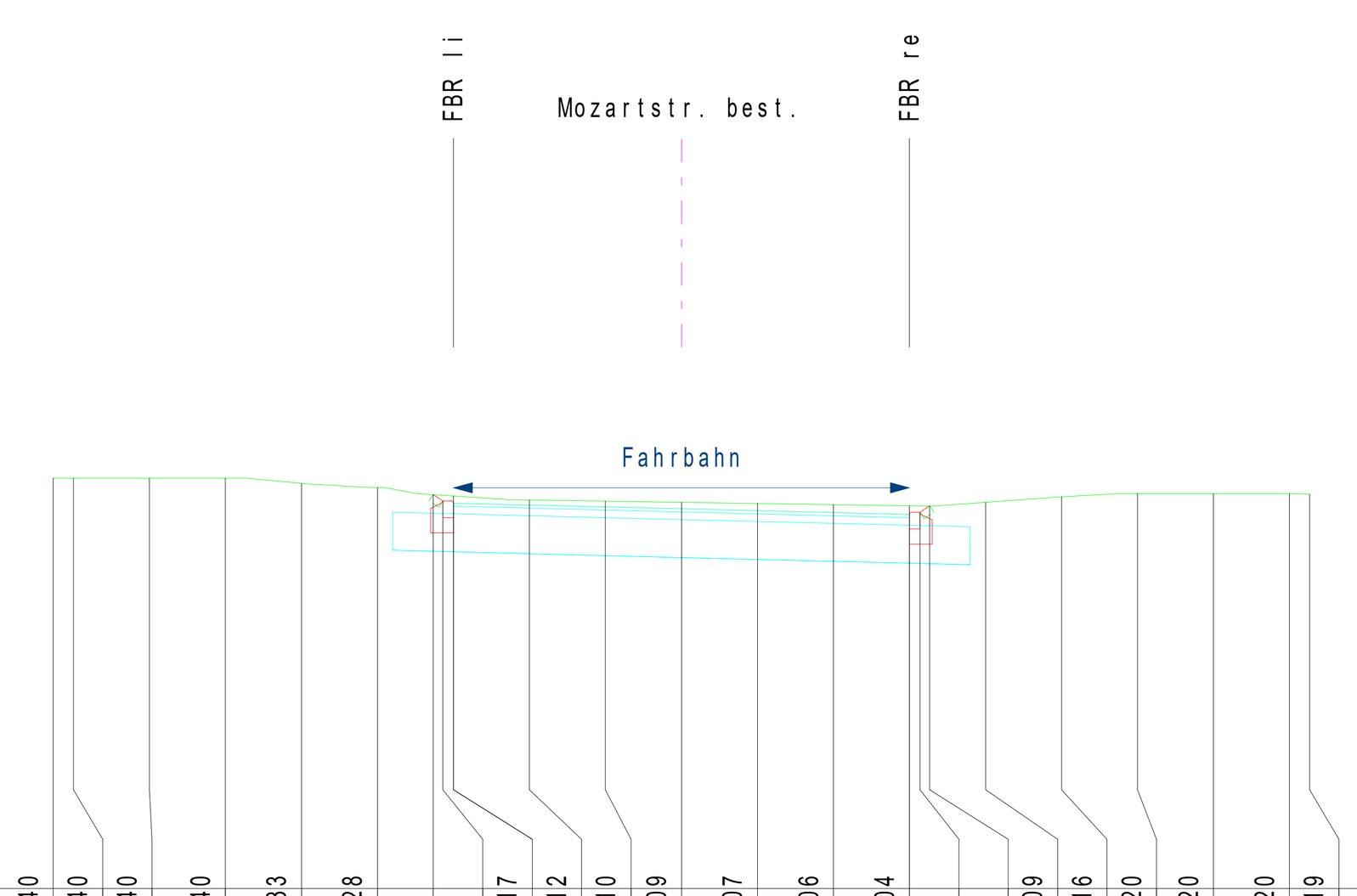

595,00 (NN)

Urgelände	600,40	600,40	600,40	600,40	600,33	600,28			600,17	600,12	600,10	600,09	600,07	600,06	600,04			600,09	600,16	600,20	600,20	600,20	600,19
Deckenhöhe							600,19	600,10	600,0[illegible]			600,0[illegible]			599,9[illegible]	599,95	600,04						
Station	-8,26	-8,00	-7,00	-6,00	-5,00	-4,00	-3,26	-3,14	-3,00	-2,00	-1,00	0,00	1,00	2,00	3,00	3,14	3,26	4,00	5,00	6,00	7,00	8,00	8,26

QP_11 0+098,25m

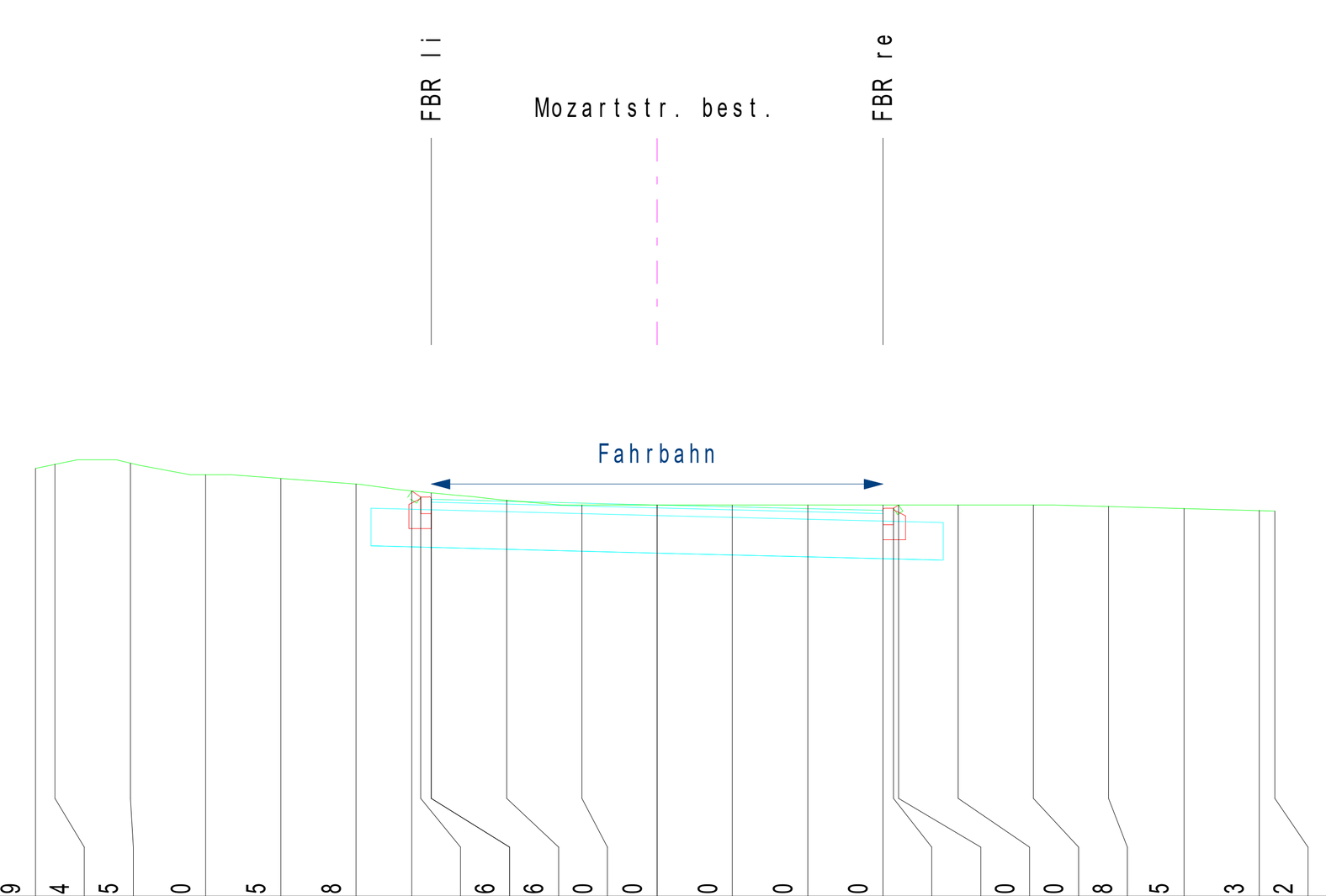

595,00 (NN)

Urgelände	600,69	600,74	600,75	600,60	600,55	600,48			600,36	600,26	600,20	600,20	600,20	600,20	600,20			600,20	600,20	600,18	600,15	600,13	600,12
Deckenhöhe							600,39	600,31	600,2[illegible]			600,2[illegible]			600,18	600,16	600,20						
Station	-8,26	-8,00	-7,00	-6,00	-5,00	-4,00	-3,26	-3,14	-3,00	-2,00	-1,00	0,00	1,00	2,00	3,00	3,14	3,21	4,00	5,00	6,00	7,00	8,00	8,21

Auftraggeber:	**Stadt Rottweil**		
Projektnummer:	20624	Anlage:	4.2
Maßnahme:	**BG Berland in Rottweil-Neufra**		
Planungsstatus:	Entwurf		
Planart:	**Querprofile Mozartstraße V4**		
Maßstab:	1:100	Gezeichnet:	bw
Planname:	QP Mozartstraße V4		
Planmaß:	83,9 cm x 118,7 cm		
Dateipfad:	D:\Zwischenspeicher weil zu groß\20624 Berland\20624 (10.08.2026) V4_QP.GVP		
Ausgefertigt: Rottweil, den 11.08.2026		Anerkannt: Rottweil, den	

Pure Planning GmbH | Dienstleistungen im Bau- und Vermessungswesen
78628 Rottweil | Tel: 0741 20688917-0 | www.pureplanning.de