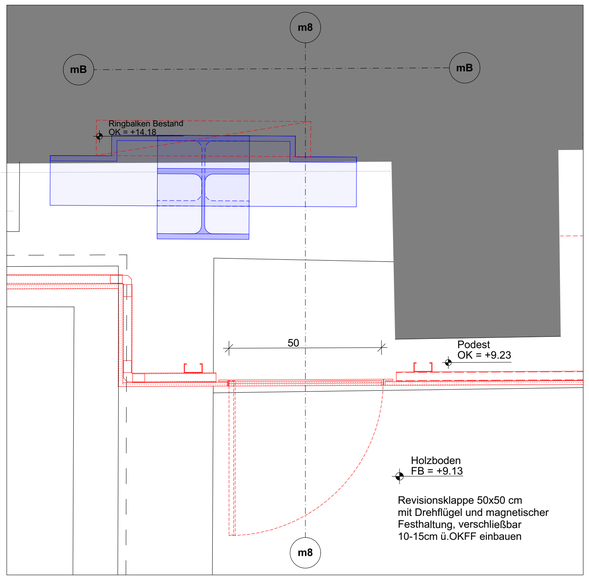

Grundriss Revisionsklappe m8/mB
M 1:10

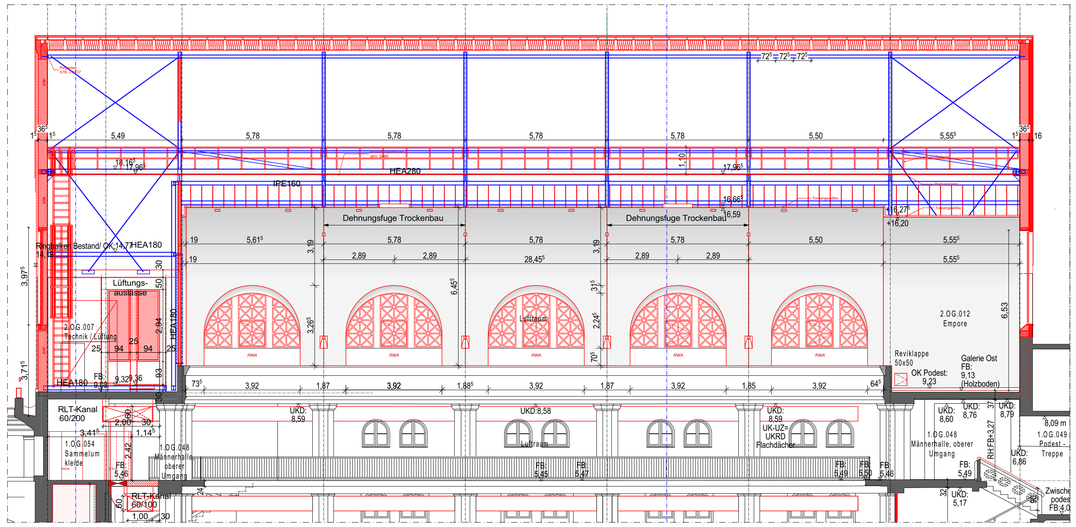

Männerhalle Tonnengewölbe Schnitt B-B
M.1:125

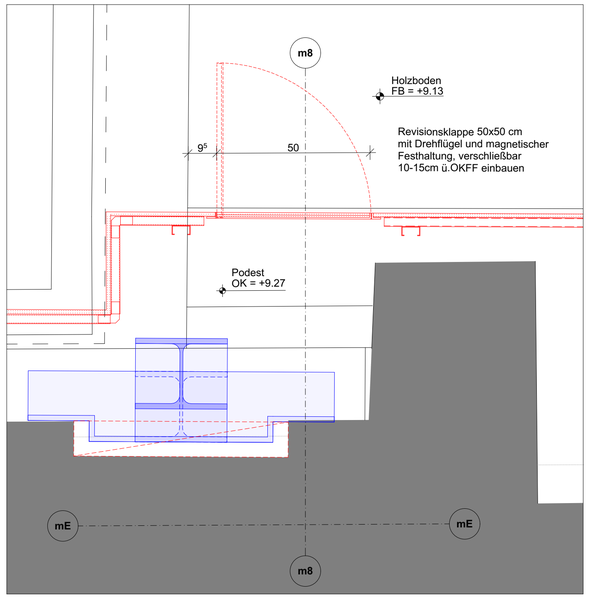

Grundriss Revisionsklappe m8/mB
M 1:10

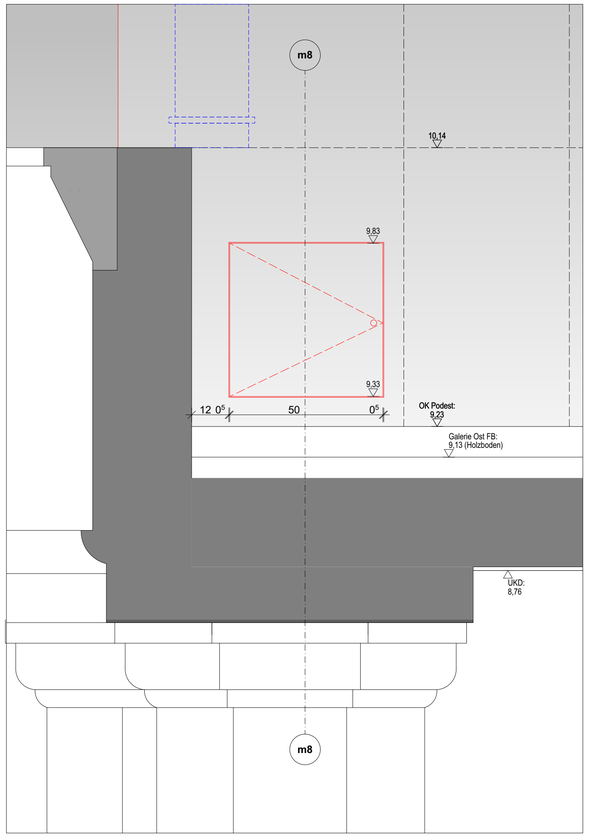

Ansicht Revisionsklappe
M 1:10

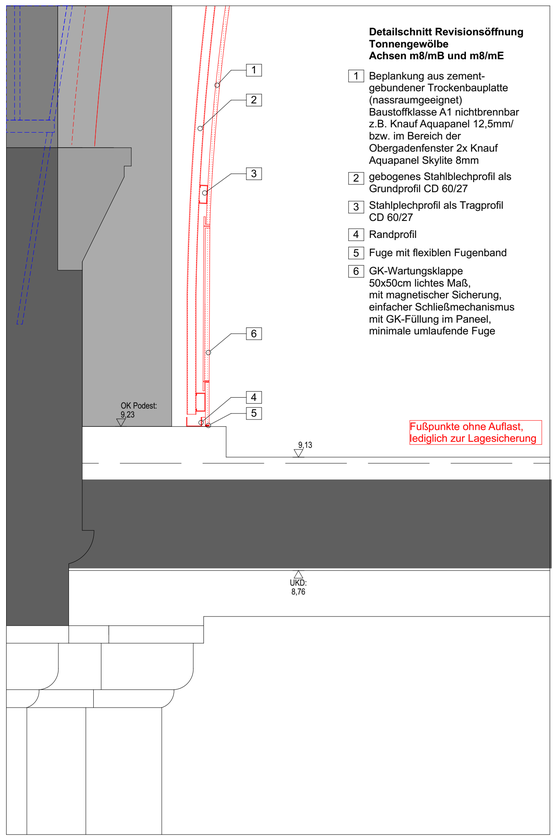

Detailschnitt Revisionsöffnung
Tonnengewölbe
Achsen m8/mB und m8/mE

1 Beplankung aus zement-gebundener Trockenbauplatte (nassraumgeeignet) Baustoffklasse A1 nichtbrennbar z.B. Knauf Aquapanel 12,5mm/ bzw. im Bereich der Obergadenfenster 2x Knauf Aquapanel Skylite 8mm

2 gebogenes Stahlblechprofil als Grundprofil CD 60/27

3 Stahlplechprofil als Tragprofil CD 60/27

4 Randprofil

5 Fuge mit flexiblen Fugenband

6 GK-Wartungsklappe 50x50cm lichtes Maß, mit magnetischer Sicherung, einfacher Schließmechanismus mit GK-Füllung im Paneel, minimale umlaufende Fuge

Fußpunkte ohne Auflast, lediglich zur Lagesicherung

Schnitt Revisionsklappe
M 1:10

Plangrundlage sind die zur Verfügung gestellten Bestandsunterlagen.
Es ist mit Maßabweichungen zwischen den Bestandsplänen untereinander sowie der tatsächlichen Ausführung zu rechnen.
Ein Aufmaß vor Ort für die Werk- und Montageplanungen der AN ist zwingend erforderlich.

Alle Pläne sind nur in Verbindung mit den gültigen Schal- und Bewehrungsplänen des Tragwerksplaners, sowie den Schlitz- und Durchbruchplänen der Fachingenieure gültig und/oder den ergänzenden Angaben.
Dehnungsfugen sind nach Angabe Tragwerksplaner auszuführen.
Relative Höhenangaben (Türhöhen, Brüstungshöhen, WD-Höhen) beziehen sich auf OKFF, falls nicht anders angegeben.
Die Darstellung der Möblierung dient nur der Information und liegt im Leistungsbereich des Bauherren.
Der Ausführende ist verpflichtet, den Auftraggeber auf etwaige Unstimmigkeiten der Ausführungsunterlagen hinzuweisen (VOB, § 3.3).

Anmerkung: Einfügepunkte ergänzt in Grundrissen und Schnitten!

Position in Schnitten jeweils bei:	99,67 m.ü.NN = 0,00 m	u.	1. geschnittener Achse v. links
Verspringender Schnitt: 2 Einfügepunkte:	99,67 m.ü.NN = 0,00 m	u.	1. geschnittene Achse v. links
	99,67 m.ü.NN = 0,00 m	u.	1. geschnittene Achse v. rechts

Anmerkung: Höhe des Grundwasserpegels ist angenommen!

Baugrundgutachten bezieht sich auf alte Vermesserunterlagen (Stand 2020) mit ±0,00 = +103,25 m.ü.NN
Nachreichung Vermesserunterlagen 15.06.2023: Grundwasserpegel = ca. 3,60m tiefer
(z.B. bei HGW = +103,00 m.ü.NN im BGG --> = **+99,40 m.ü.NN**)

Abkürzungen

AS	Absturzsicherung	LR	Lichte Raumhöhe
AHD	Abhangdecke	MW	Mauerwerk
AP	Abgangpunkt Regenwasser	NA	Notausgang
BA	Bodenablauf	OK	Oberkante
BRH	Brüstungshöhe	RB	Rohbau
DD	Deckendurchbruch	StB	Stahlbeton
DSo	Deckenschlitz oben	UK	Unterkante
DSu	Deckenschlitz unten	UZ	Unterzug
DL	Durchgangslichte	VK	Vorderkante
FB	Fertigbau	VM	Vormauerung
GK	Gipskarton	WD	Wanddurchbruch
H	Höhe	WS	Wandschlitz
KB	Kernbohrung		

EI 30-CS Feuerschutzabschluss feuerhemmend, selbstschliessend, rauchdicht
EI 30 CSa Feuerschutzabschluss feuerhemmend, selbst- und dichtschliessend
CSa selbst- und dichtschliessender Abschluss
CSa FLS selbst- und dichtschliessend mit Freilaufschliesser
CSa FLA selbst- und dichtschliessend mit Feststellanlage
NaV Notausgangsverschluss
nbr nicht brennbar
öF öffnungsfähiges Fenster min. 0,5m2
WaB Wand anstelle einer Brandwand

Ausstattung

abl	Ablauf	wb	Waschbecken
as	Aktenschrank	wbd	Whiteboard
bi	Bildschirm	wc	WC
bs	Blendschutz innen	ZuKo	Zutrittskontrolle
du	Dusche		
fr	Fallrohr		
fl	Feuerlöscher		
gf	Grünfläche		
gs	Garderobenschrank		
hk	Heizkörper		
ks	Kühlschrank		
l	Leiter		
ls	Lautsprecher		
ne	Notentwässerung		
sb	Sitzbank		
sek	Sekurant		
slm	Sauberlaufmatte		
stl	Steigleiter		
sos	Sonnenschutz außen		
sp	Spülmaschine		
spü	Spülbecken		
ss	Stahlschrank		
ur	Urinal		

▽ = OK Fertigbau
△ = UK Fertigbau
▼ = OK Rohbau
▲ = UK Rohbau

Abbruch
Neu
Bestand Stahlbeton
Bestand Mauerwerk
Leichtbauwand
Mauerwerk
Stahlbeton

OKF...
OKR... Höhenkote Grundriss

Durchbruch Ansicht
Durchbruch Schnitt
Durchbruch Projektion oberhalb
Schlitz unterseitig
Schlitz oberseitig

BA Bodenablauf
Dachablauf
N Notablauf

INDEX	INDEX-NAME	ÄND.-NR.	ÄNDERUNGEN	DATUM
260703	1	205	Trockenbau LV (03.07.2026)	03.07.2026

Plancodierung
SBH_5_ARC_MH_DP_TB_006_1
Projekt | LPH | Planer / Gewerk | Gebäudeteil | Planart | Ebene/Bezug | Nummer / Ausschnitt | Index | Status

Projektnummer
SBH

Projekt
Sanierung
Stadtbad Halle
Schimmelstr. 1
06108 Halle

N
± 0,00 = +99,67 m üNN = OK FFB EG

Gemarkung: Halle (Saale)
Stadt (15002000)
Flur: 14
Flurstücke: 6134/0

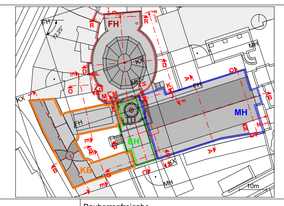

Bauherr
Bäder Halle GmbH
Bornknechtstr. 5 | 06108 Halle
T 0345 - 77 42 250

Bauherrenfreigabe
Datum, Unterschrift

Architekt
Datum, Unterschrift

Fachplaner
Datum, Unterschrift

Planer / Gewerk
Objektplanung

Leistungsphase
LP5 - Ausführungsplanung

Planart
MH

Gebäudeteil

Ebene / Bezug

Blattgröße
A1

Maßstab
1:125, 1:10

Nummer / Ausschnitt

Verfasser

Datum
03.07.2026

Index
1