


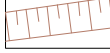



**Legende**


 Niedrigwasserrinne


 Fließgewässer Planung


 Böschung


 Böschungslinien


 Entwicklungsraum Fließgewässer / Gehölzentwicklung

 Verfüllung Bestandsgräber

 Verfügbare Flächenkulisse

 Einbau von gesichertem Totholz (Stubben, Stämme)

 Anlage einer Furt

 Querprofilagen

**Auftraggeber:**



**Biologische Station  
Osterholz e.V.**  
Ökologische Station  
Lindenstraße 40  
27711 Osterholz-Scharmbeck

**Projekt:**

**Fließgewässer- und Auenentwicklung des Grabens im  
Schwarzen Horst und des Grabens M auf einer Strecke  
von knapp 700 m**  
Ausführungsplanung

<b>Karte 2:</b> Übersichtslageplan	<b>Maßstab:</b> 1 : 1.000	<b>Bearbeitung:</b>
---------------------------------------	------------------------------	---------------------

**Auftragnehmer:**



**UIH  
Planungsbüro**  
Neue Straße 26 • 37671 Hötter  
Telefon: 05271/6987-0 • Fax: -6987-29  
E-Mail: info@uih.de • Internet: www.uih.de