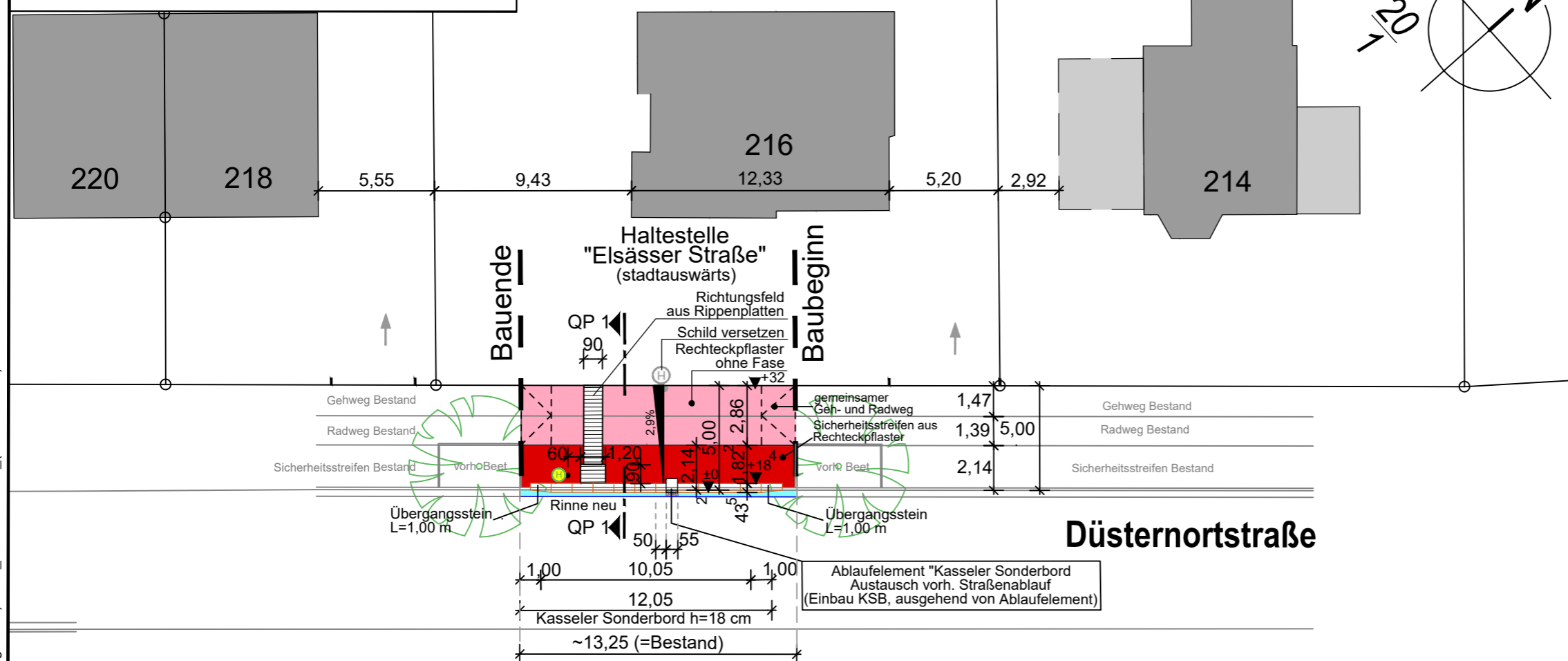



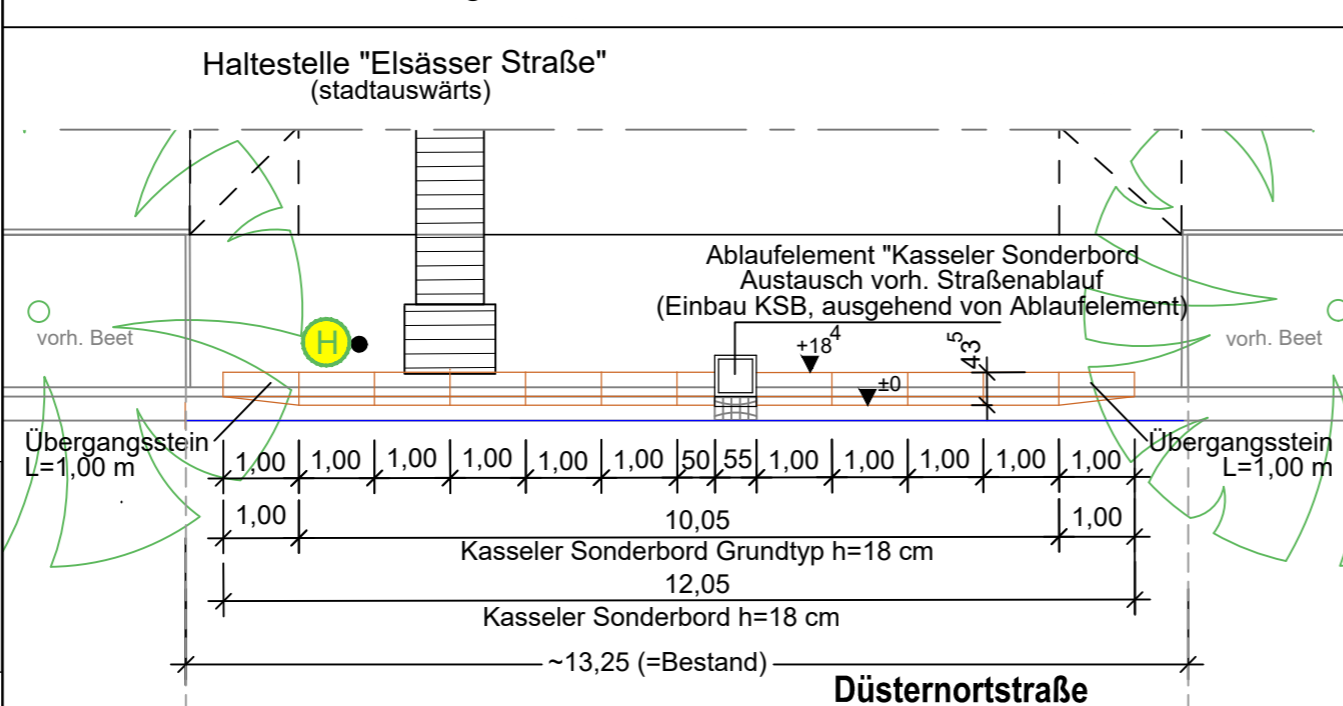


Lageplan M 1 : 250  
Haltestelle "Elsässer Straße" (stadtauswärts)



### Legende

- |   |  |
|---|--|
|  | gemeinsamer Geh-/Radweg,<br>Betonrechteckpflaster<br>ohne Fase, heidebraun |
|  | Sicherheitsstreifen,<br>Betonrechteckpflaster,<br>ohne Fase, bremerrot     |
|  | Blindenleitsystem<br>aus Rippenpflaster                                    |



Stadt Delmenhorst  
Die Oberbürgermeisterin



Fachdienst 53  
- Straßen- und Brückenbau -

## Barrierefreier Ausbau von Haltestellen 2026

Haltestelle Elsässer Straße (Düsternortstraße)  
(stadtauswärts)

<div style="text-align: center;"> <h1>- Lageplan / Detail -</h1> </div>				Maßstab
				1 : 250
				1 : 100
	Datum	Name	Fachdienstleiter	Blatt - Nr.
gezeichnet	21.05.2025	Mersmeyer	gez. Heinrichs, 21.05.2025	LP_1
Projektleiter	21.05.2025	Warnecke		
geprüft	21.05.2025	gez. Warnecke		

Quelle: Auszug aus den Geobasisdaten der Niedersächsischen Vermessungs- und Katasterverwaltung  
© 2018 Landesamt für Geoinformation und Landentwicklung Niedersachsen (LGLN)

