P1 - Achse Baustraße VM
0+080.00

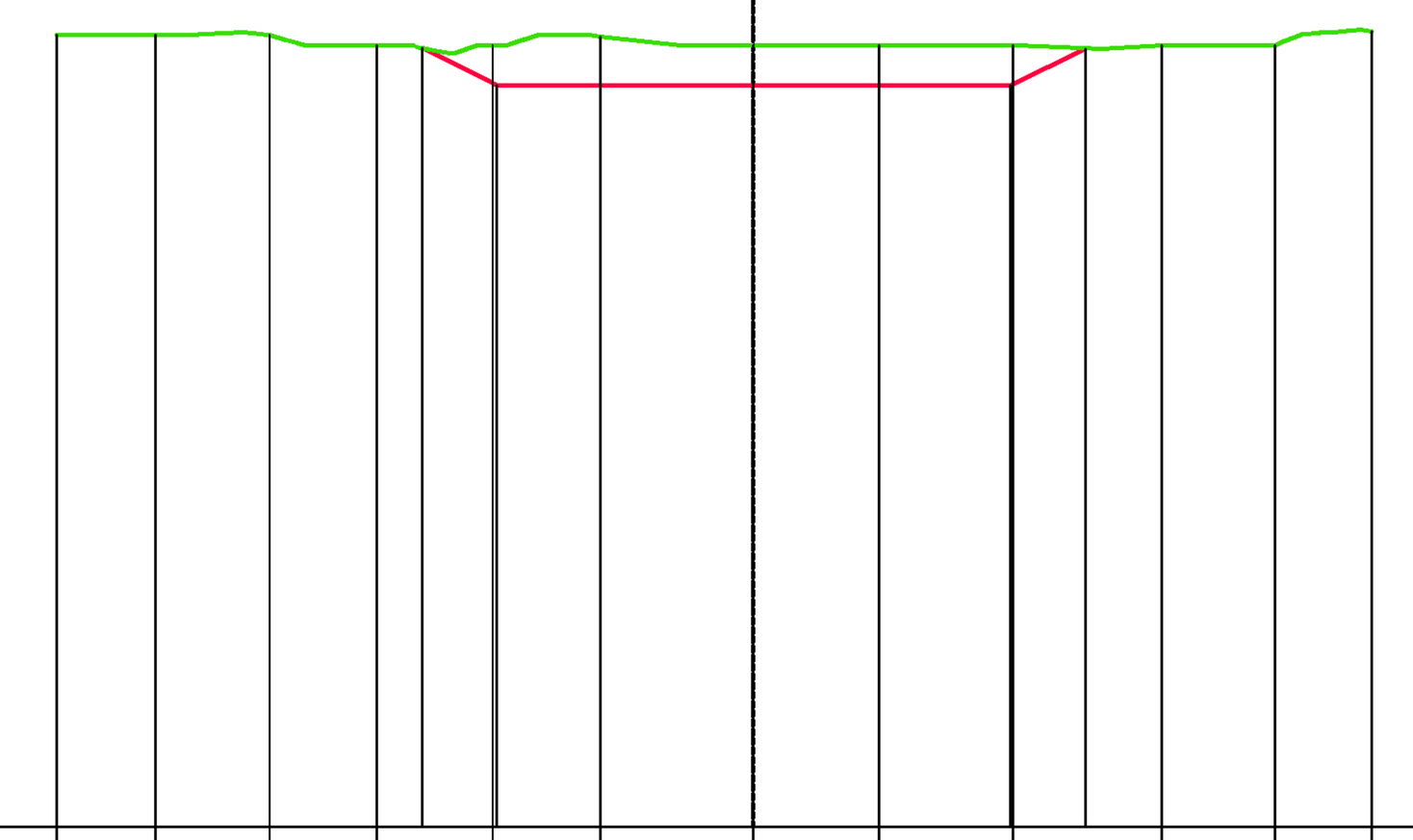

DHHN 35.00

Geländehöhe	42.700	42.700	42.700	42.600	42.600	42.689	42.600	42.600	42.600	42.600	42.600	42.734
Abstand zur Achse	-6.774	-5.814	-4.711	-3.670	-2.539	-1.495	0.000	1.214	2.523	3.971	5.074	6.012

Planum	42.574	42.210	42.210	42.210	42.571
Planum - Abstand zur Achse	-3.228	-2.500	0.000	2.500	3.222

P2 - Achse Baustraße VM
0+150.00

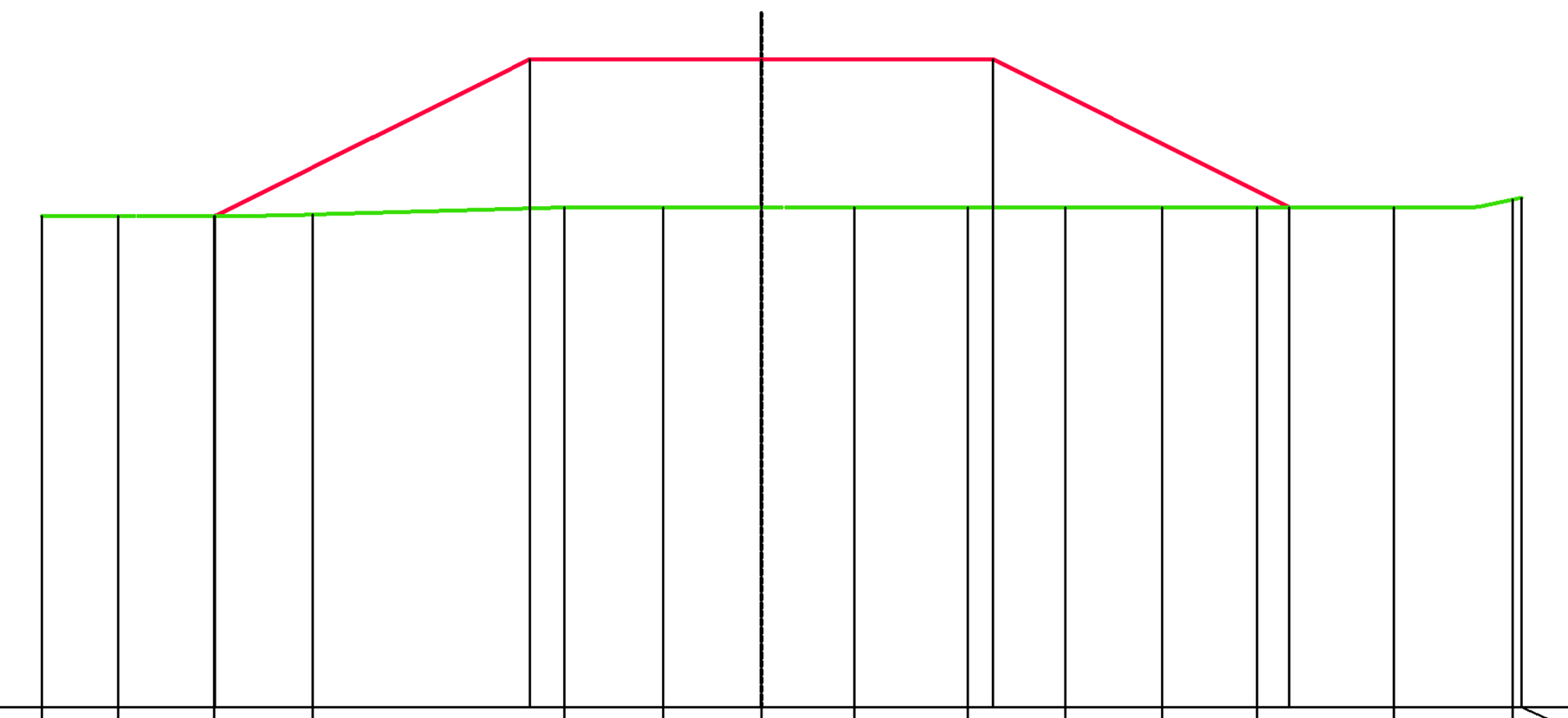

DHHN 35.00

Geländehöhe	40.300	40.300	40.300	40.320	40.400	40.400	40.400	40.400	40.400	40.400	40.400	40.400	40.400	40.479	40.498
Abstand zur Achse	-7.774	-6.943	-5.910	-4.849	-2.132	-1.060	0.000	1.003	2.233	3.282	4.331	5.355	6.837	8.116	8.214

Planum	40.300	42.000	42.000	42.000	40.400
Planum - Abstand zur Achse	-5.900	-2.500	0.000	2.500	5.700

BE-Fläche

P3 - Achse Baustraße VM
0+270.00

Pendelleitung
DN2200

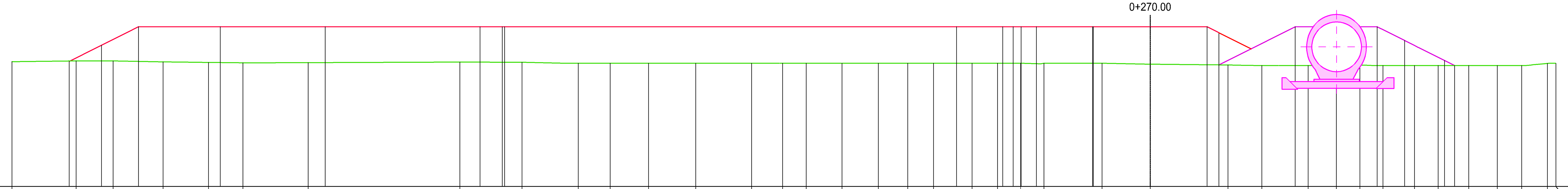

DHHN 35.00

Geländehöhe	40.473	40.500	40.500	40.462	40.435	40.419	40.425	40.454	40.447	40.400	40.400	40.400	40.400	40.400	40.400	40.400	40.400	40.400	40.400	40.400	40.400	40.400	40.400	40.400	40.400	40.361	40.323	40.305	40.300	40.300	40.318	40.300	40.300	40.300	40.300	40.300	40.300	40.394	40.398
Abstand zur Achse	-50.000	-47.184	-45.553	-43.364	-41.361	-39.852	-36.986	-30.326	-27.602	-25.115	-23.723	-22.035	-19.964	-17.511	-16.145	-15.109	-13.533	-11.939	-10.652	-9.519	-7.822	-6.701	-5.688	-4.663	-2.118	0.000	3.420	4.899	6.937	8.175	9.208	10.229	11.608	12.650	13.991	15.245	16.321	17.453	17.822

Planum	40.475	41.189	42.000	42.000	42.000	42.000	42.000 / 42.000	42.000	42.000	42.000	42.000	42.000	42.000	42.000	42.000	41.738
Planum - Abstand zur Achse	-47.489	-46.059	-44.436	-40.845	-36.246	-29.437	-28.464 / -28.381	-8.505	-6.475	-6.016	-5.661	-4.991	-2.500	0.000	2.500	3.025

nur gültig für Ausschreibung

WUPPERVERBAND
für Wasser, Mensch und Umwelt

Projektbezeichnung:
Neubau der Kläranlage Leverkusen-Bürrig

Projektnr. WV:
Ausschreibung

Zeichnungsgegenstand/-objekt/-sicht/-schnitt:
Querschnitte Baustraße
vorgezogene Maßnahme
Querprofil P1 bis P3

Höhenbezug:		*Lagebezug:*
Plankennzeichen	*Zeichnungsnummer* KALE | LP6 | DA | QS | BG08 | 001 |	*Maßstab:* 1:100
Wuppertal, den	*Der Vorstand*	*Der Planverfasser*

KALE_LP5_DA_TM_STM_Baustraße.dwg