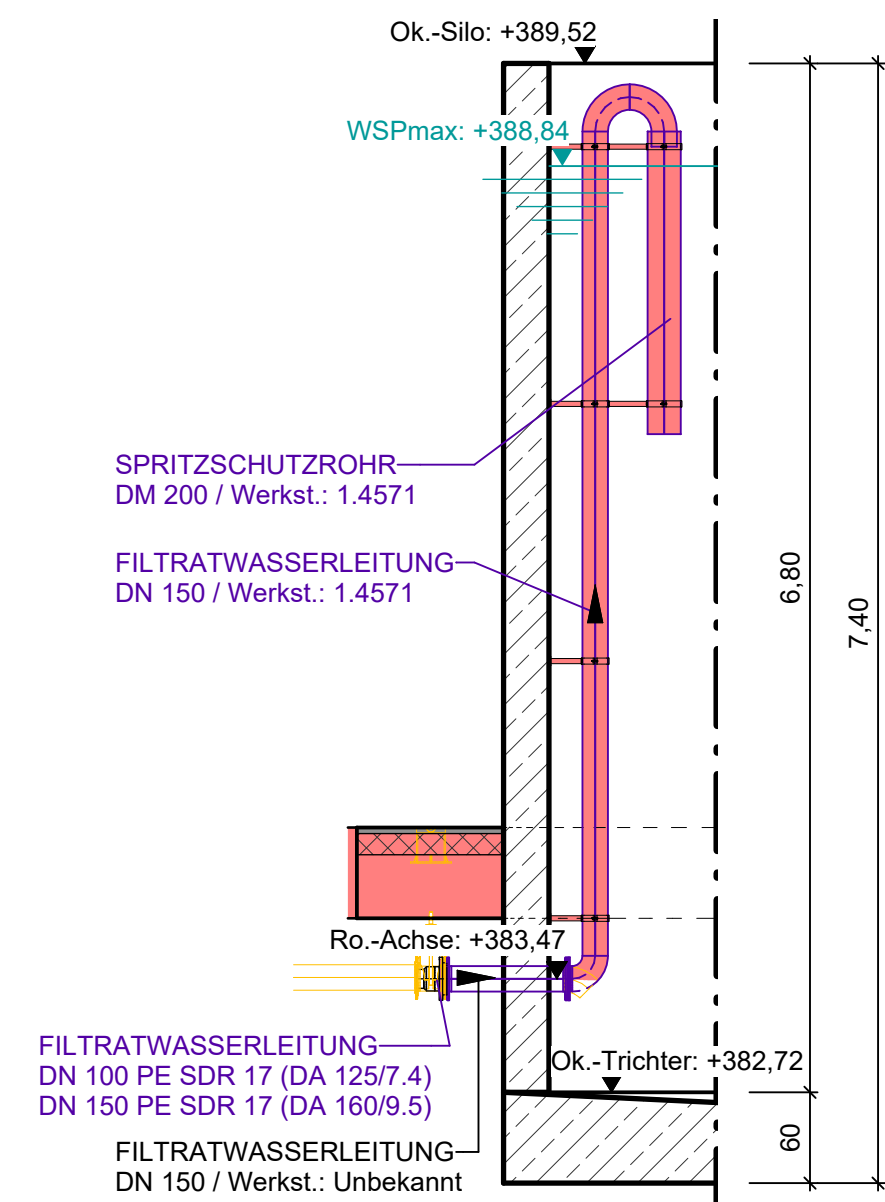
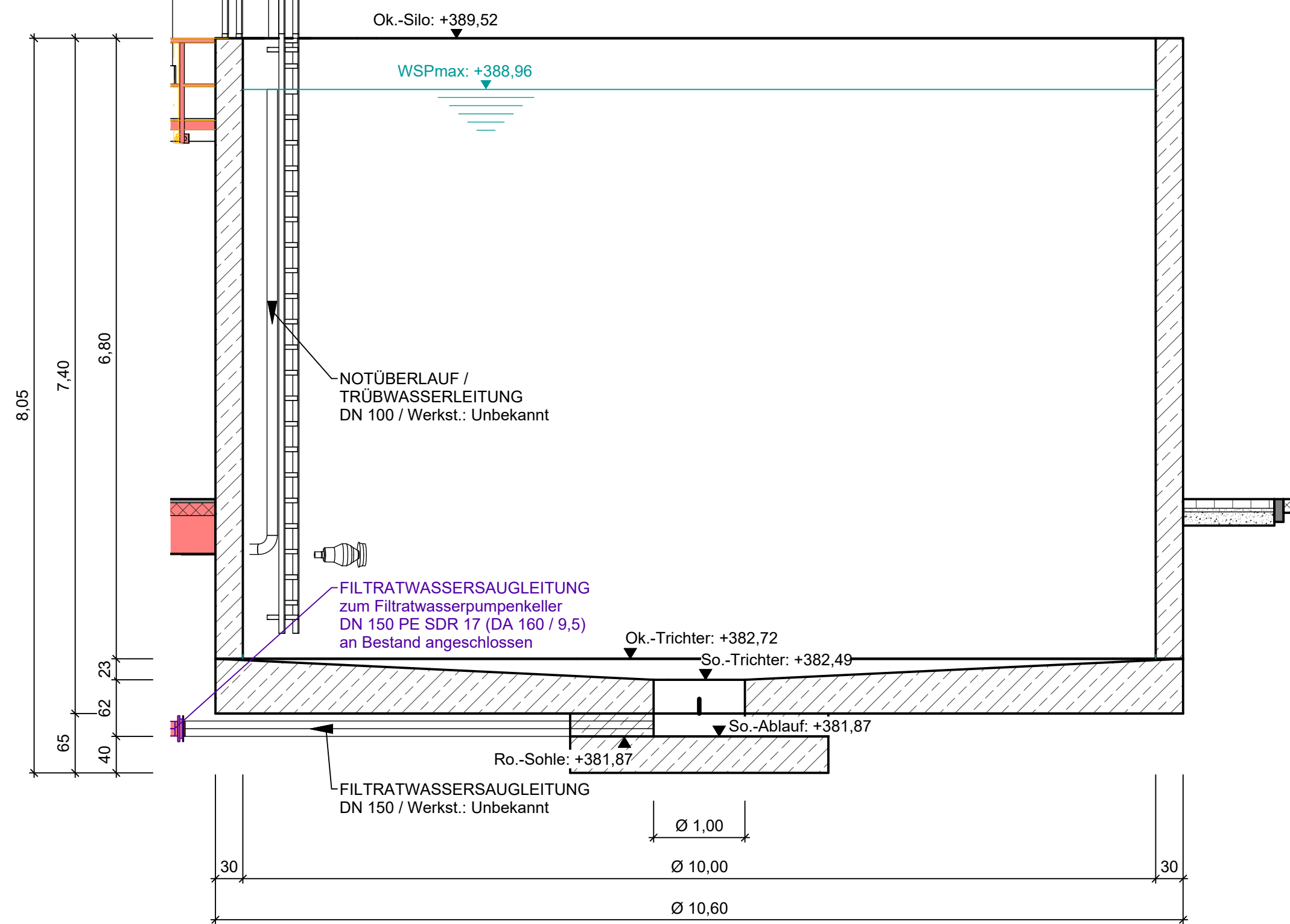


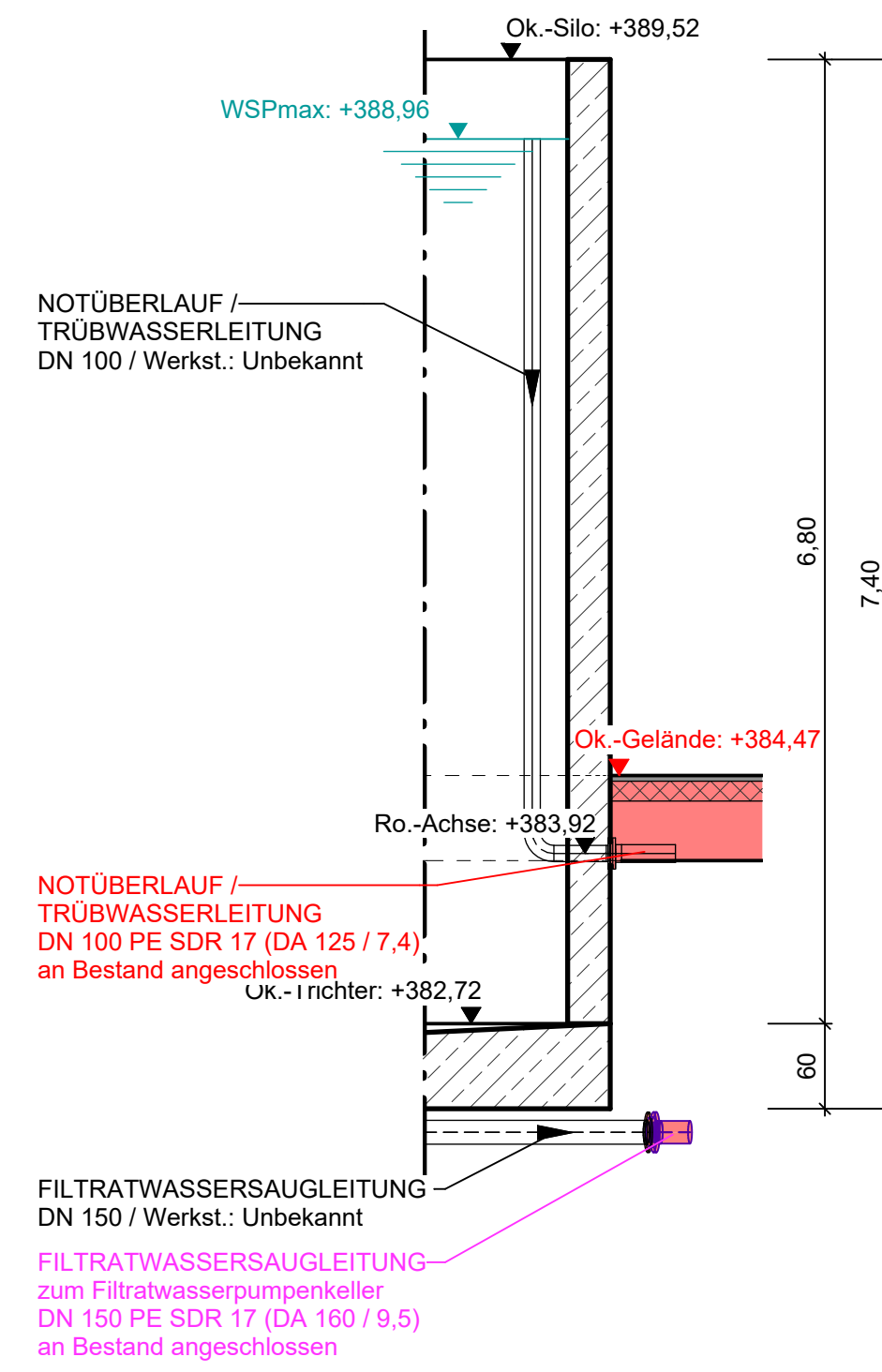
SCHNITT C-D
- Filtratwasserspeicher -



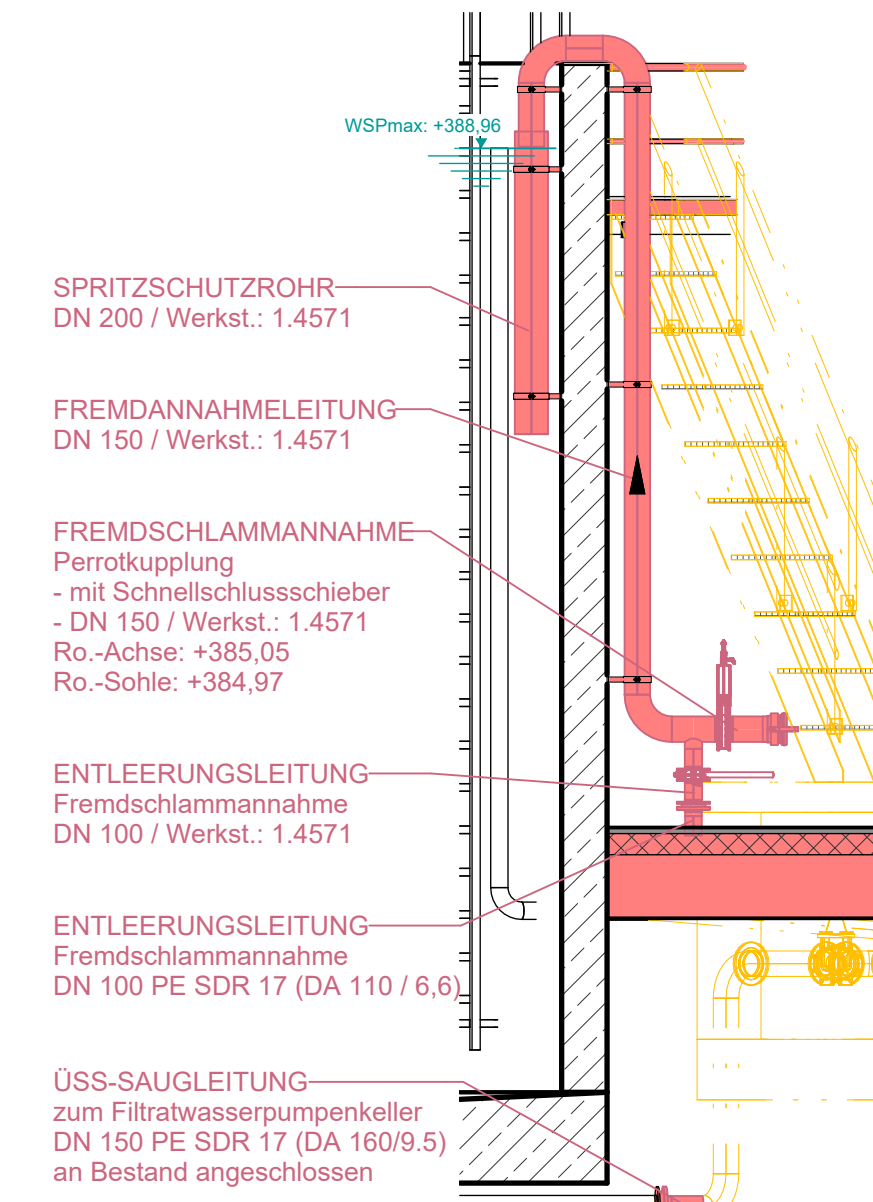
SCHNITT A-B
- Filtratwasserspeicher -



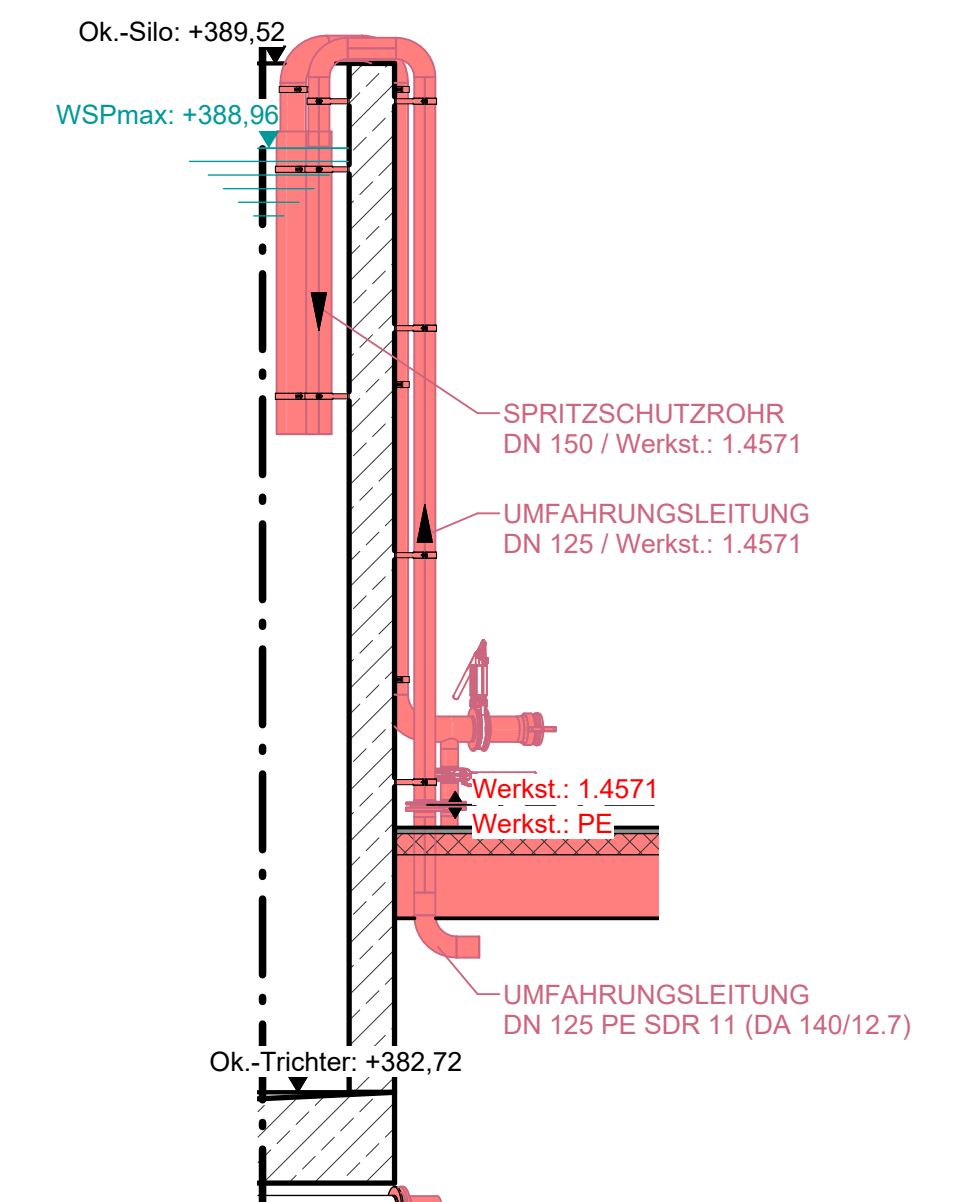
SCHNITT E-F
- Filtratwasserspeicher -



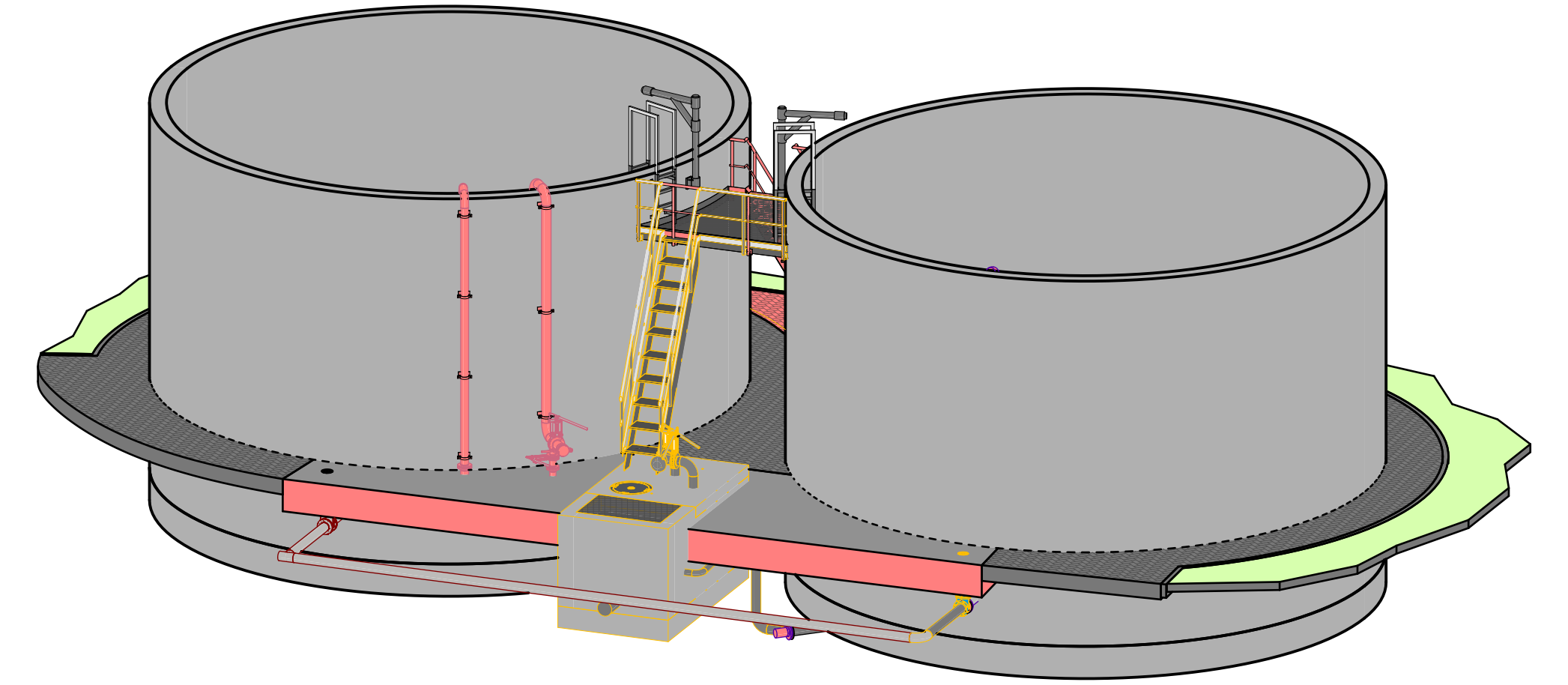
SCHNITT I-J
- Dünnschlammspeicher -



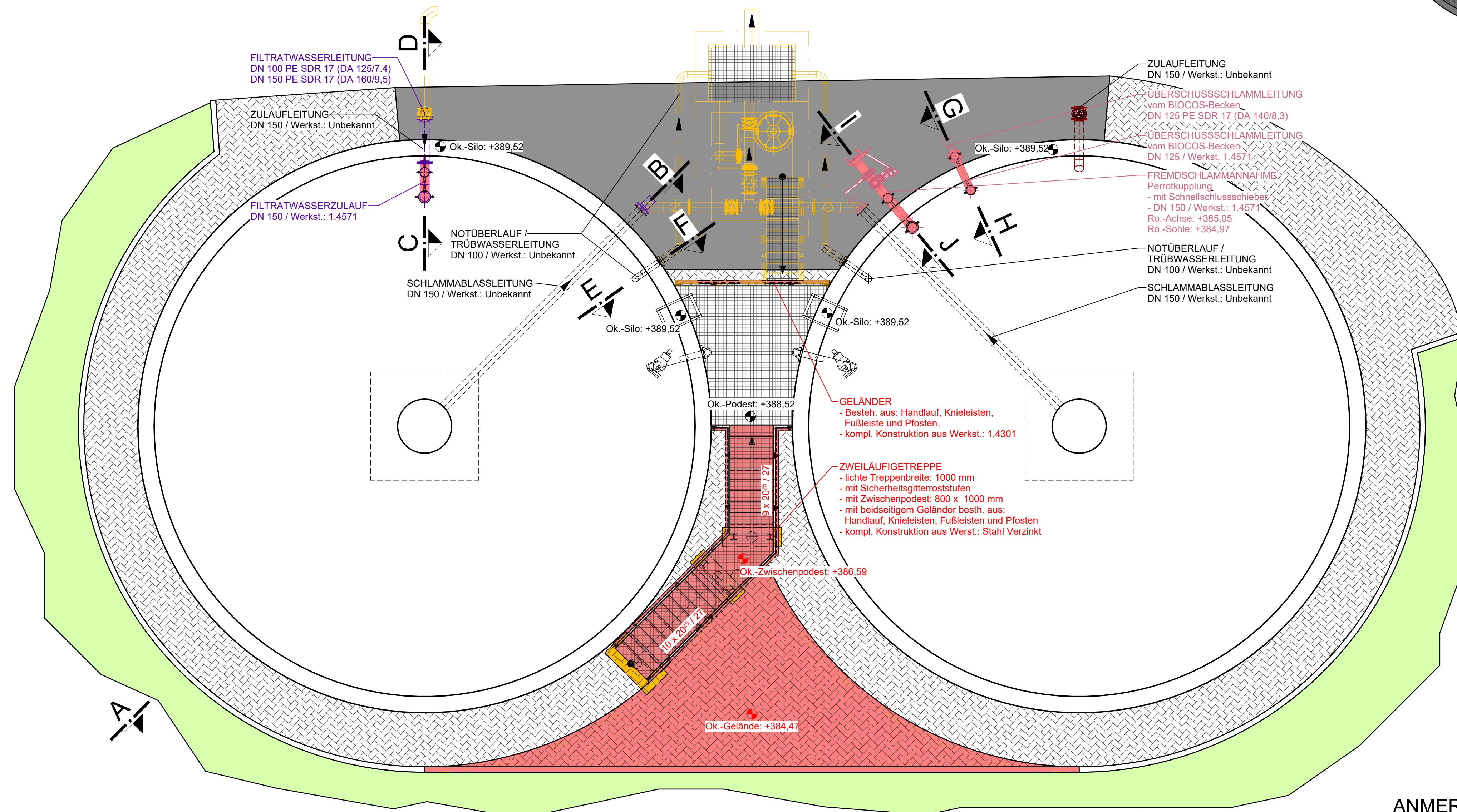
SCHNITT G-H
- Dünnschlammspeicher -



3D-ANSICHT



DRAUFSICHT



LEGENDE

- Bestand
- Geplante Maßnahmen
- Demontage bzw. Abbruch
- Pflasterbelag - Geplant
- Grünfläche

ANMERKUNG

Fundamente für Antritt-/Zwischenpodeste
- Ok.-Fundamente: +384,27 = 20 cm unter Gelände (Gel.: +384,47)
- der sich im Erdreich befindende Teil der Stützen und der Treppentwangen ist außen zusätzlich mit einer Schutzbinde zu umwickeln!

Der Inhalt dieser Planunterlage ist gemäß
DIN ISO 16016 urheberrechtlich geschützt.

Vorabzug

Nicht für die Ausführung freigegeben!

Projekt: Umbau und Erweiterung der KA "Oberes Prümthal" in Watzerath			
Verbandsgemeinde PRÜM			
Planbezeichnung: SCHLAMMSILOS -UMBAU			
- Grundriss / Schnitte / Ansichten -			
Bearb.:	Datum:	Pr. Nr.: 21043 Anl. Nr.: 23	Maßstab: o.M.
Gez.:	Pr. Nr.:		
Gepr.:	Anl. Nr.:		