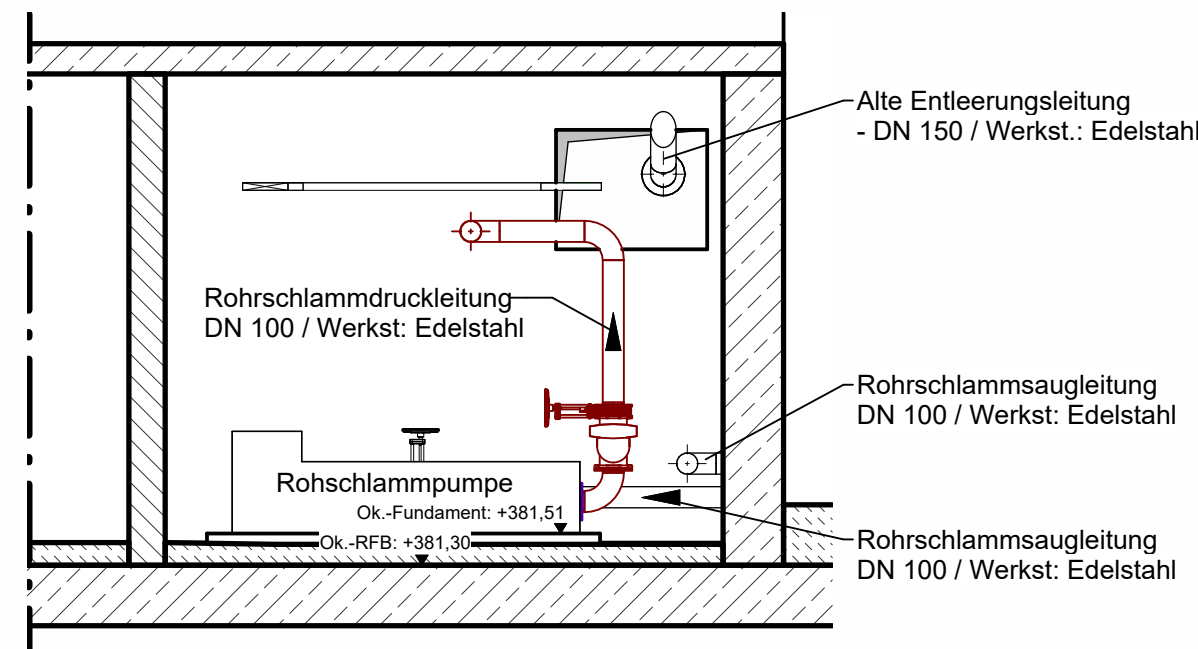
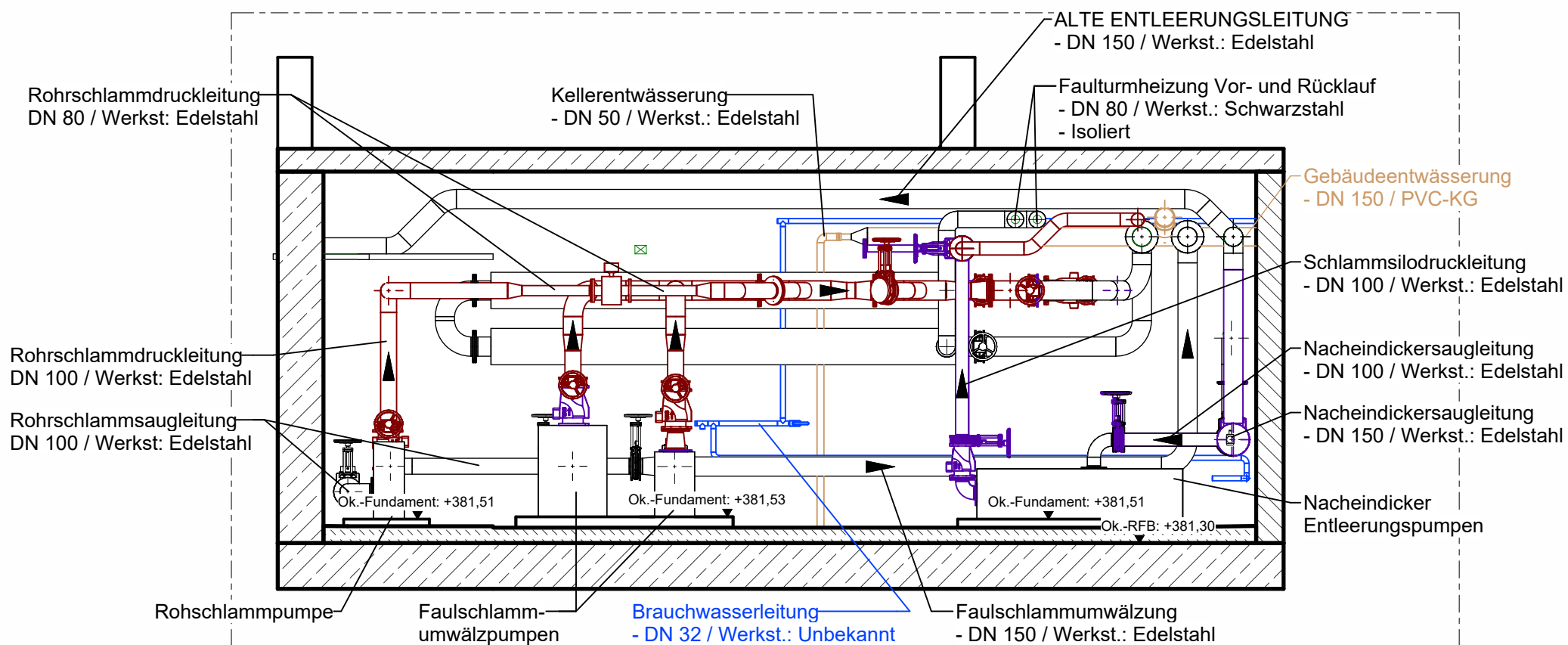


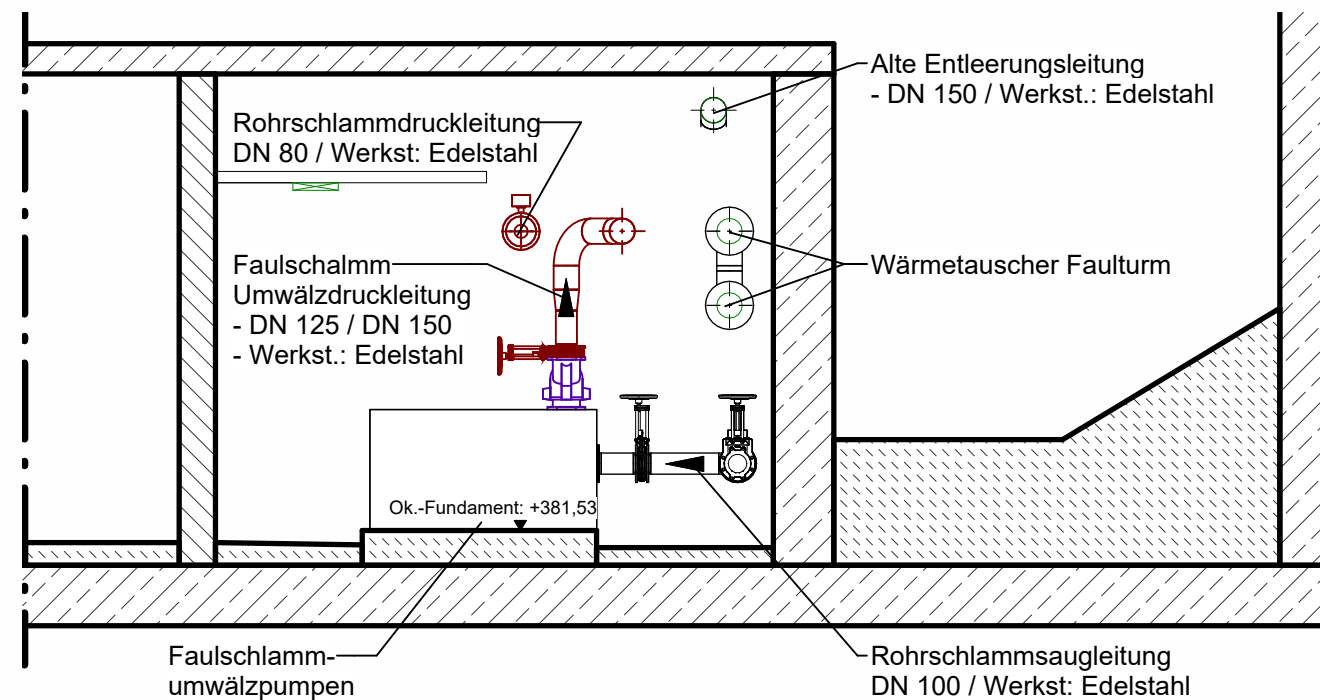
SCHNITT A - B



SCHNITT C - D

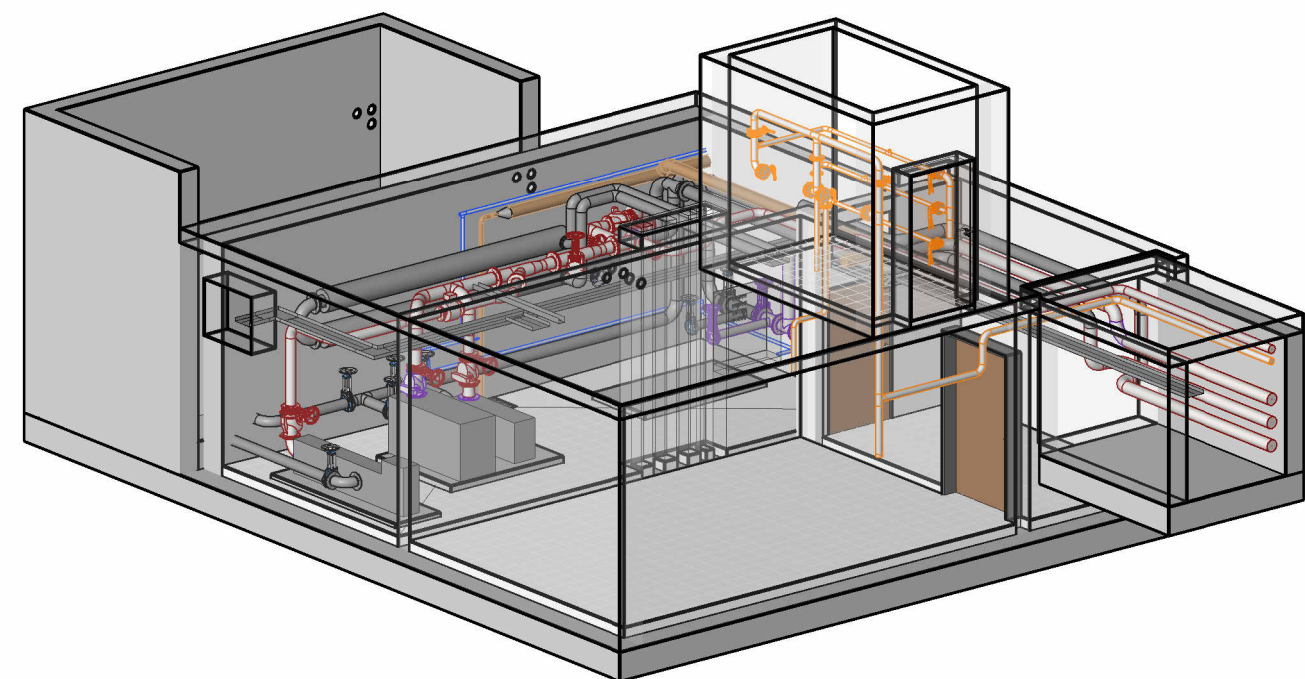


SCHNITT E - F

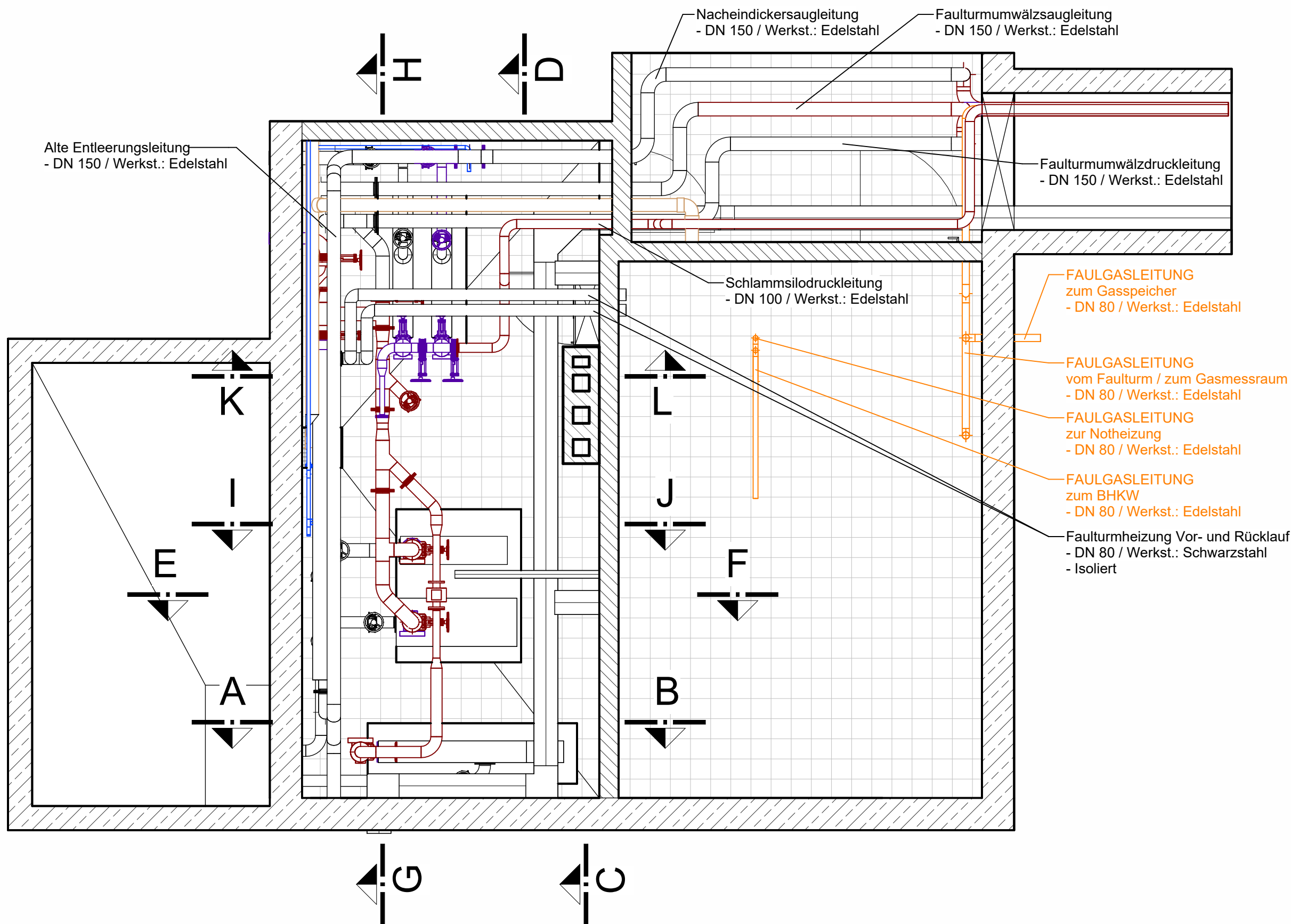


3D - Ansicht

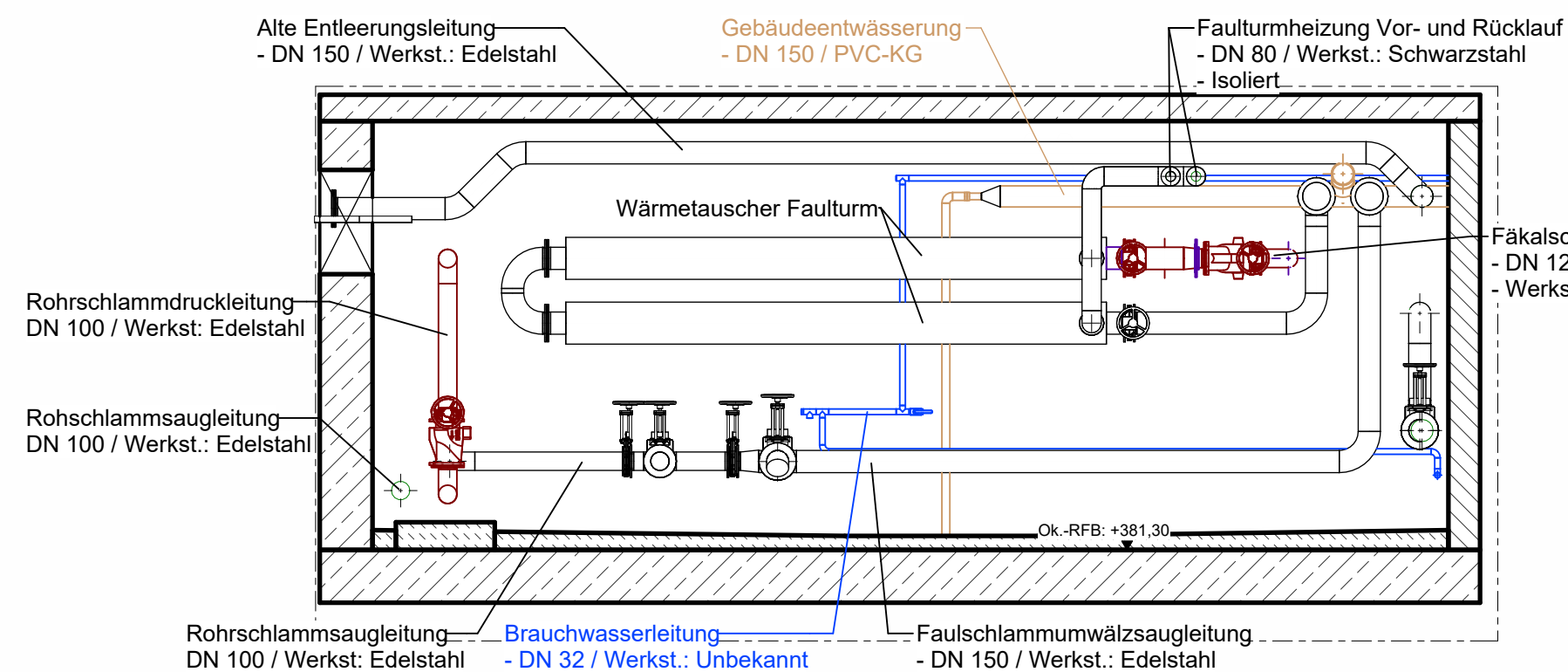
M 1:100



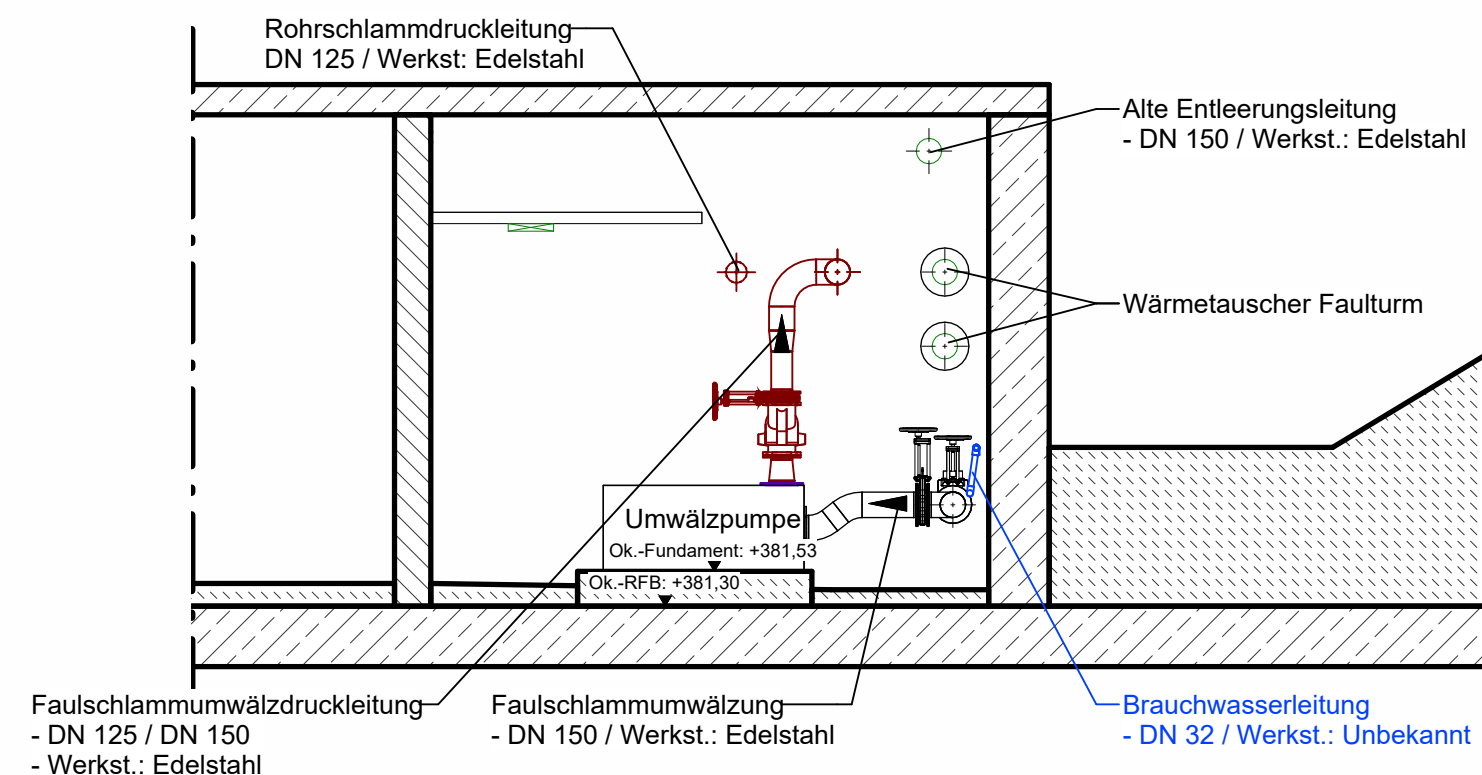
GRUNDRIS



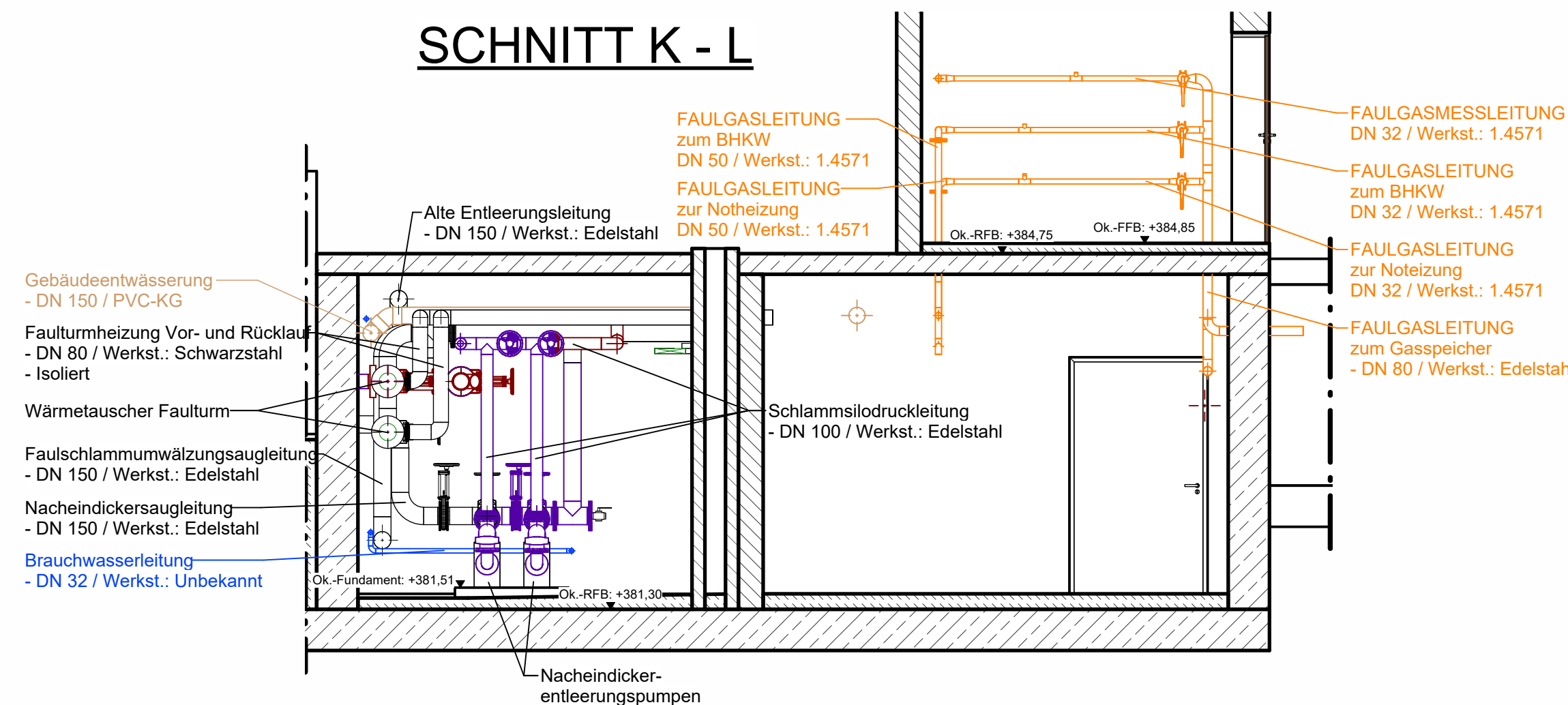
SCHNITT G - H



SCHNITT I - J



SCHNITT K - L



PLANGRUNDLAGE:
Plan basiert auf Bestandsplänen
der Rumpf Klärwerk-Einrichtung
(Stand 07.06.1990)
und 3D-Vermessung der IGSP

Der Inhalt dieser Planunterlage ist gemäß
DIN ISO 16016 urheberrechtlich geschützt.

Vorabzug

Nicht für die Ausführung freigegeben!

Projekt: Umbau und Erweiterung der
KA "Oberes Prümthal" in Watzersath

Verbandsgemeinde
PRÜM

Planbezeichnung:
PUMPENKELLER - BESTAND

- Grundriss / Schnitte / Ansichten -

Bearb.:	Datum:	Maßstab:
Gez.:	Pr. Nr.: 21043	o.M.
Gepr.:	Anl. Nr.: 28	