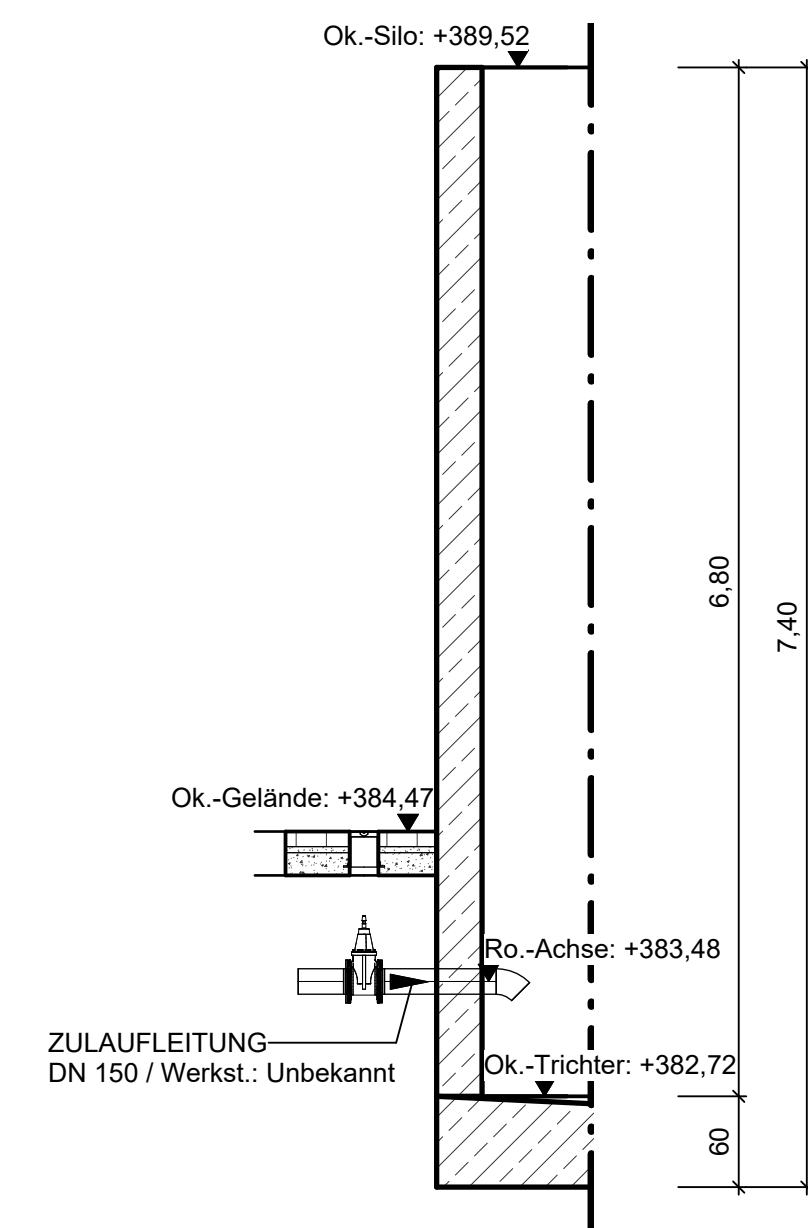
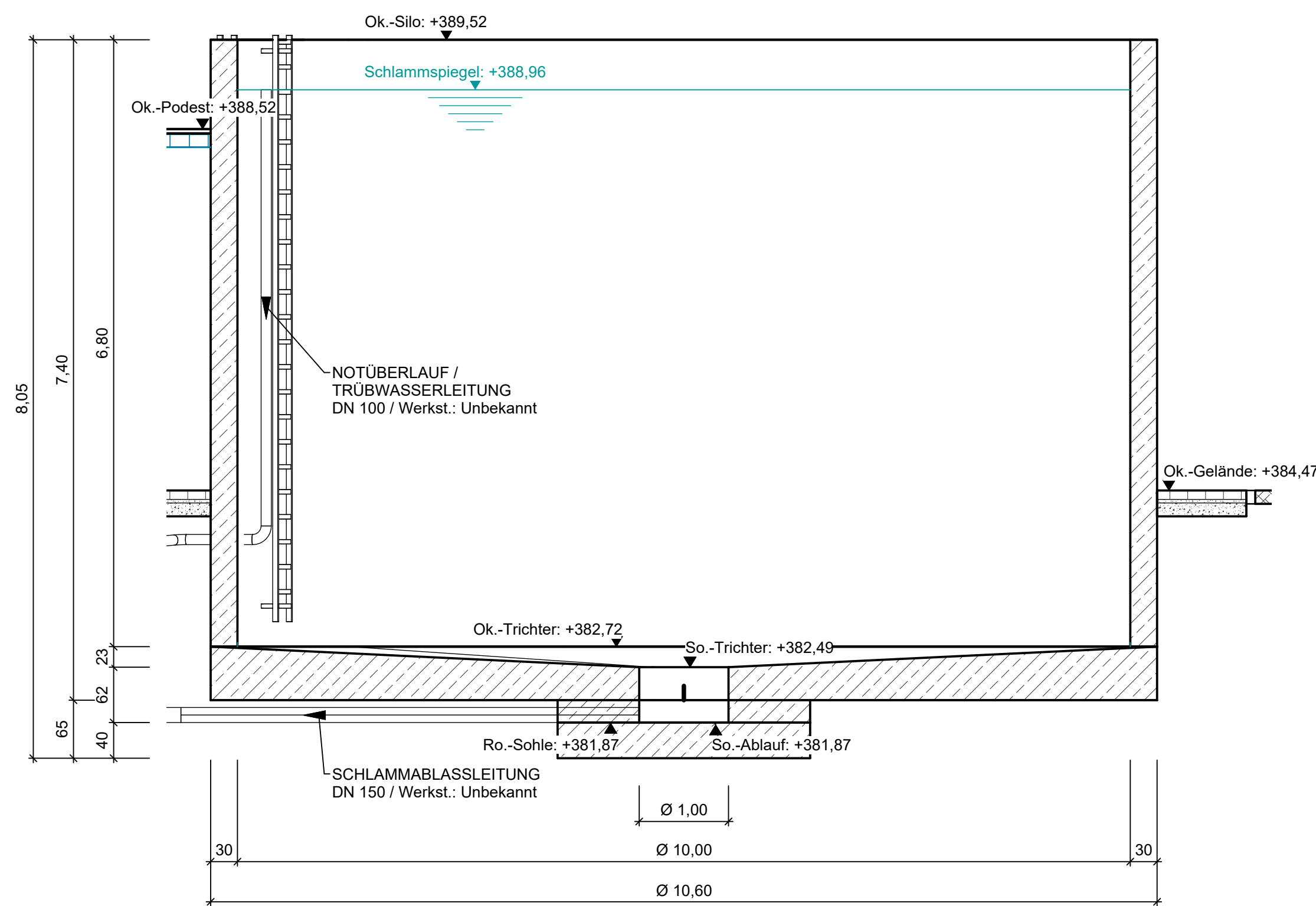


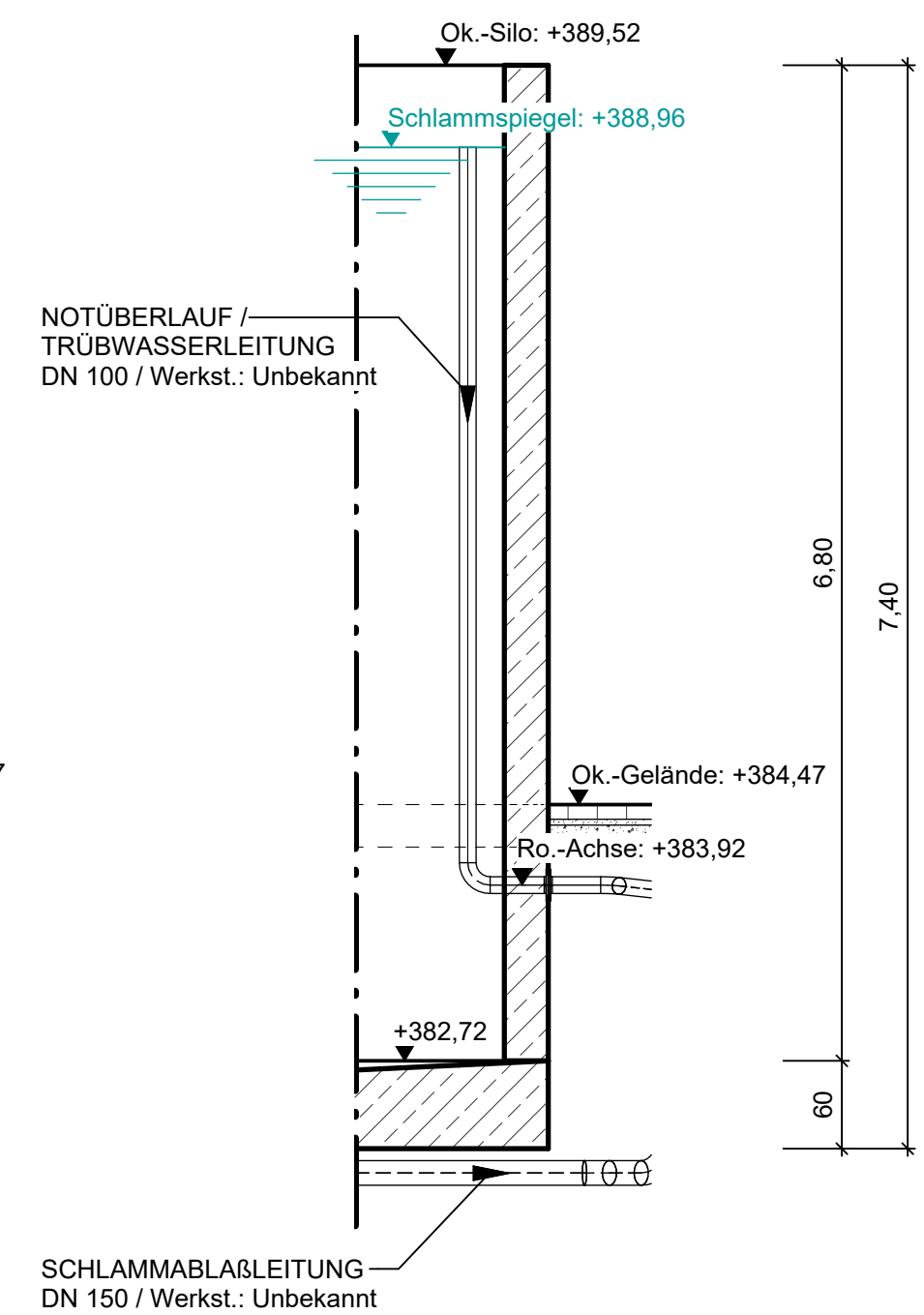
SNITT C-D



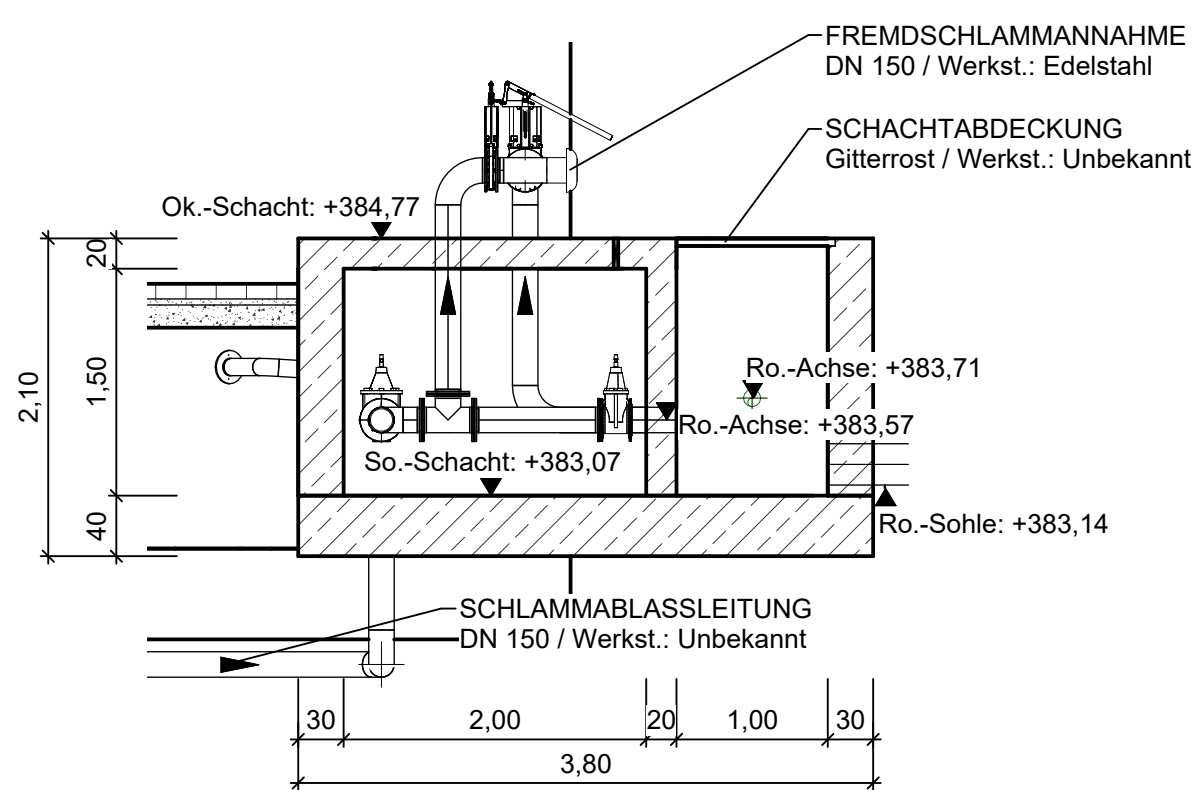
SNITT A-B



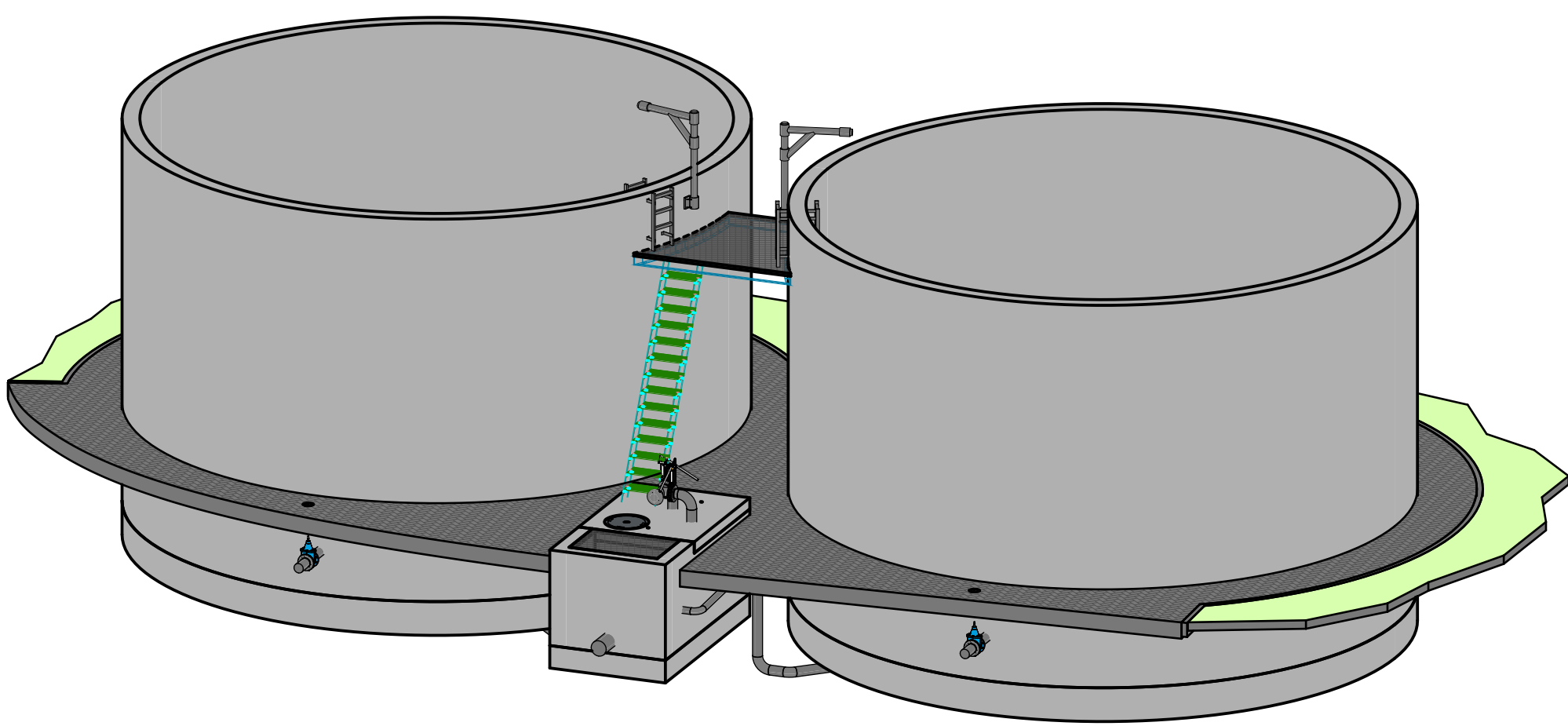
SNITT E-F



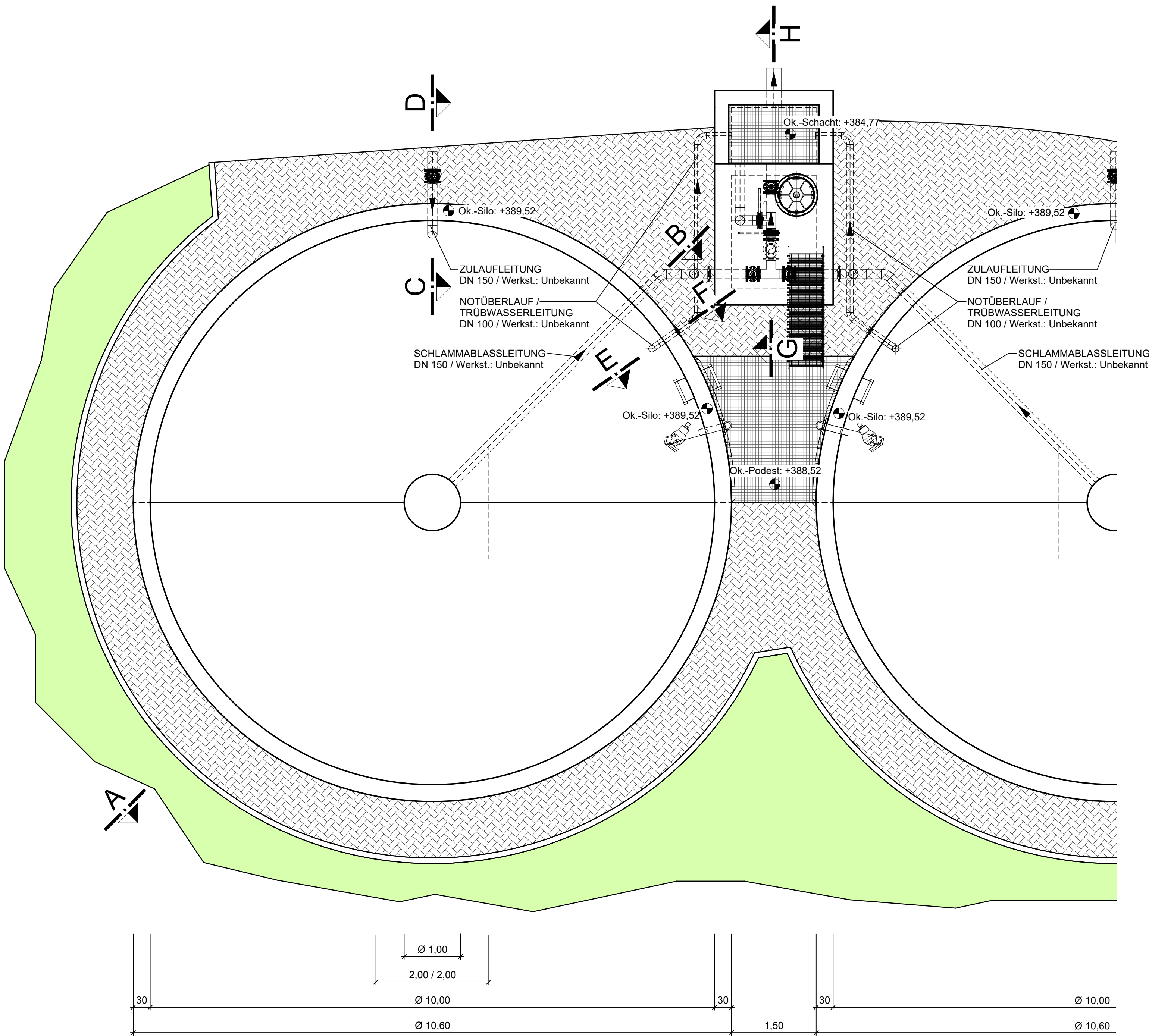
SNITT G-H



3D-ANSICHT



DRAUFSICHT



Vorabzug

Nicht für die Ausführung freigegeben!

LEGENDE

- Bestand
- Geplante Maßnahmen
- Demontage bzw. Abbruch
- Pflasterbelag - Geplant
- Grünfläche

Der Inhalt dieser Planunterlage ist gemäß DIN ISO 16016 urheberrechtlich geschützt.

Projekt: Umbau und Erweiterung der KA "Oberes Prümatal" in Wutzerath			
Verbandsgemeinde PRÜM			
Planbezeichnung: SCHLAMMSILO - BESTAND			
- Grundriss / Schnitte / Ansichten -			
Bearb.:	Datum:		Maßstab:
Gez.:	Pr. Nr.: 21043		o.M.
Gepr.:	Anl. Nr.: 22		