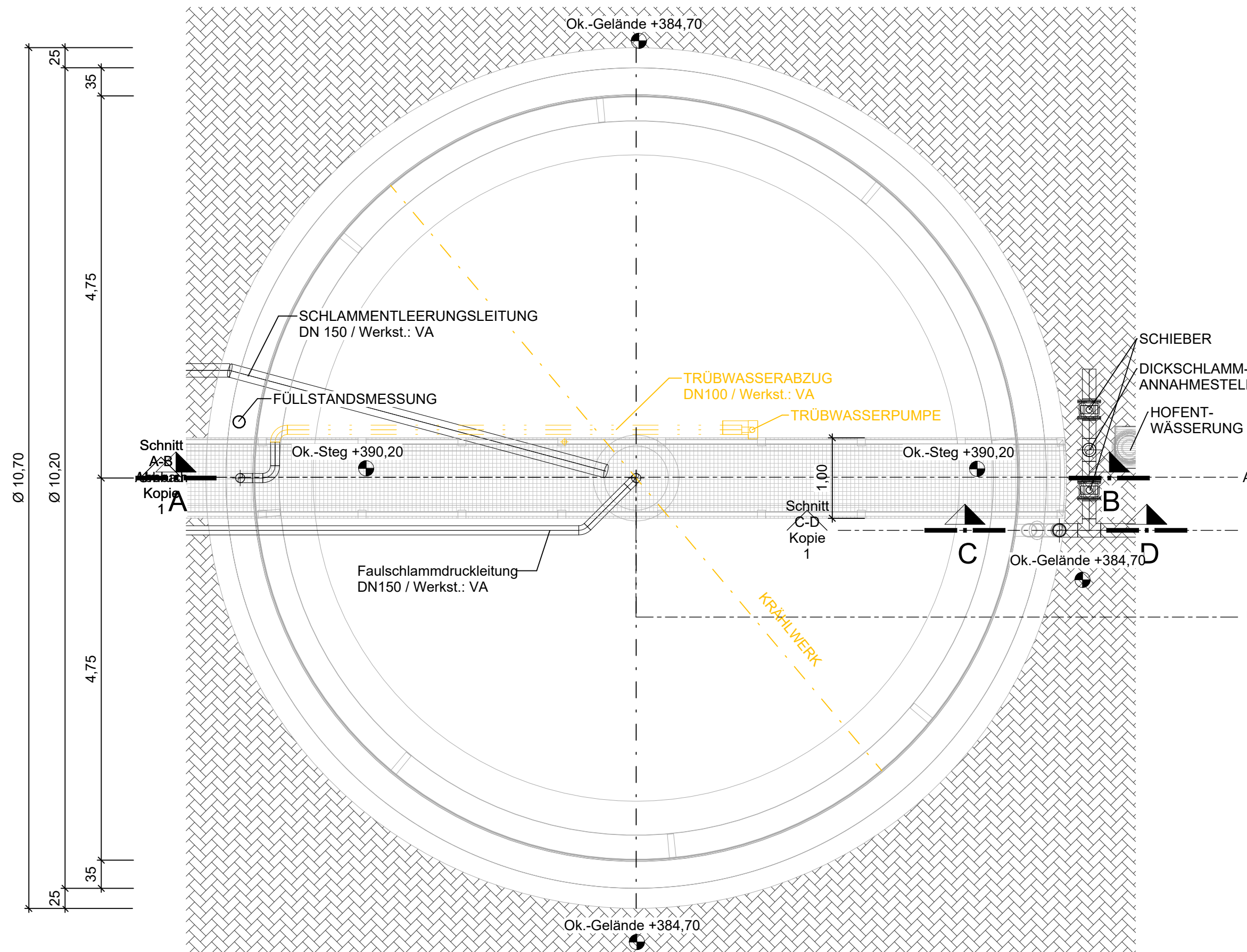
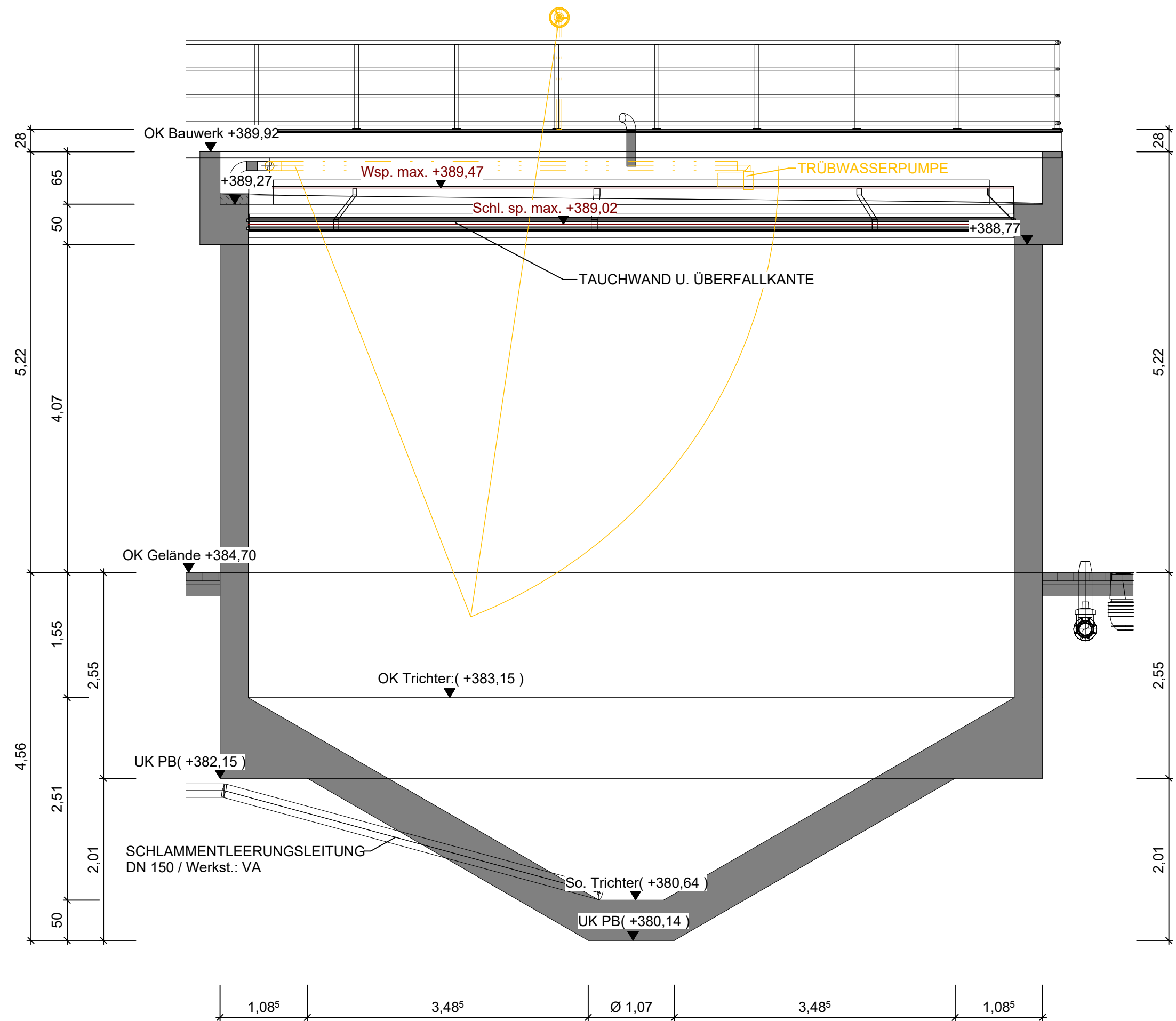


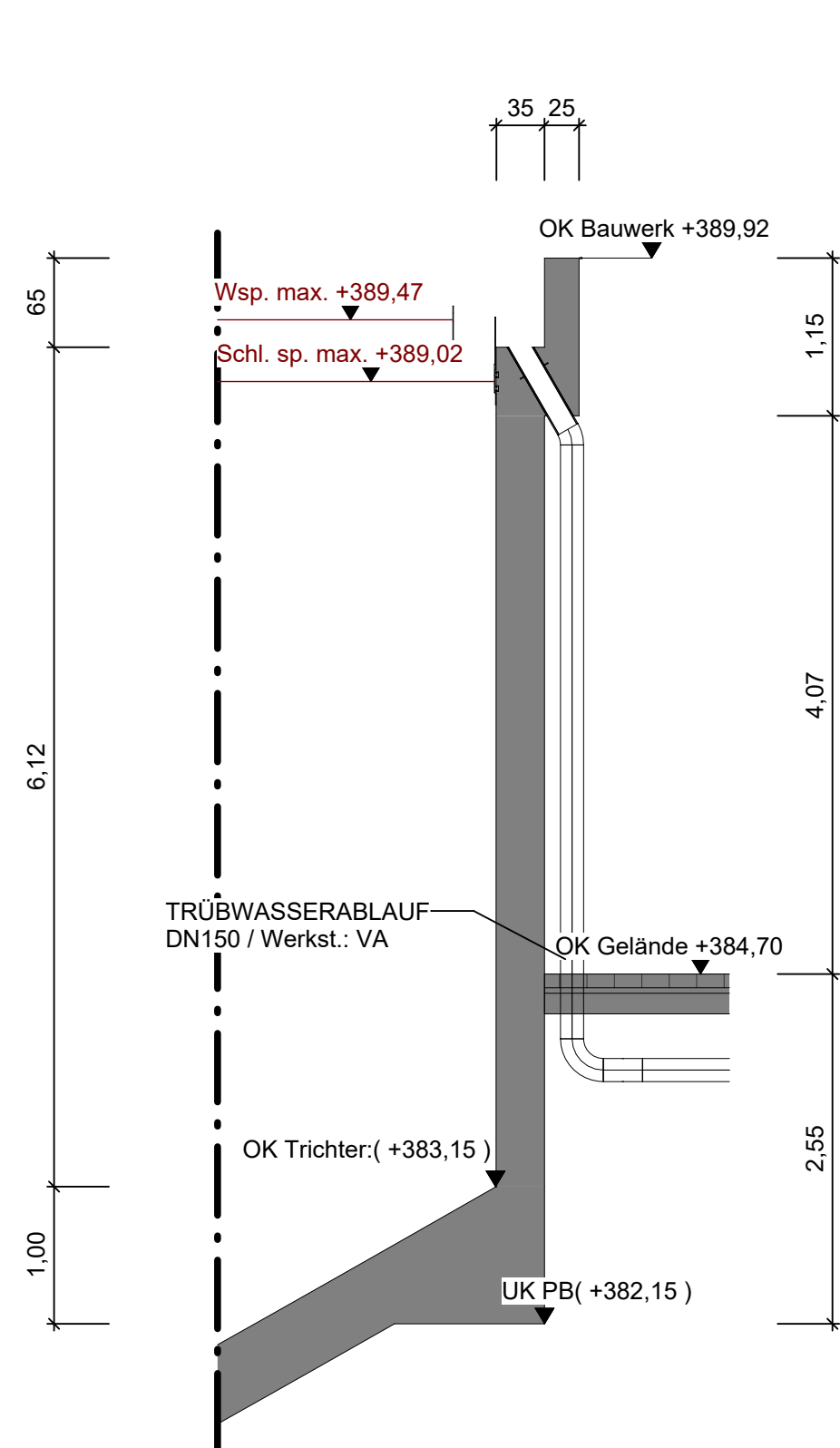
Grundriss Abbruch



Schnitt A - B Abbruch



Schnitt C - D

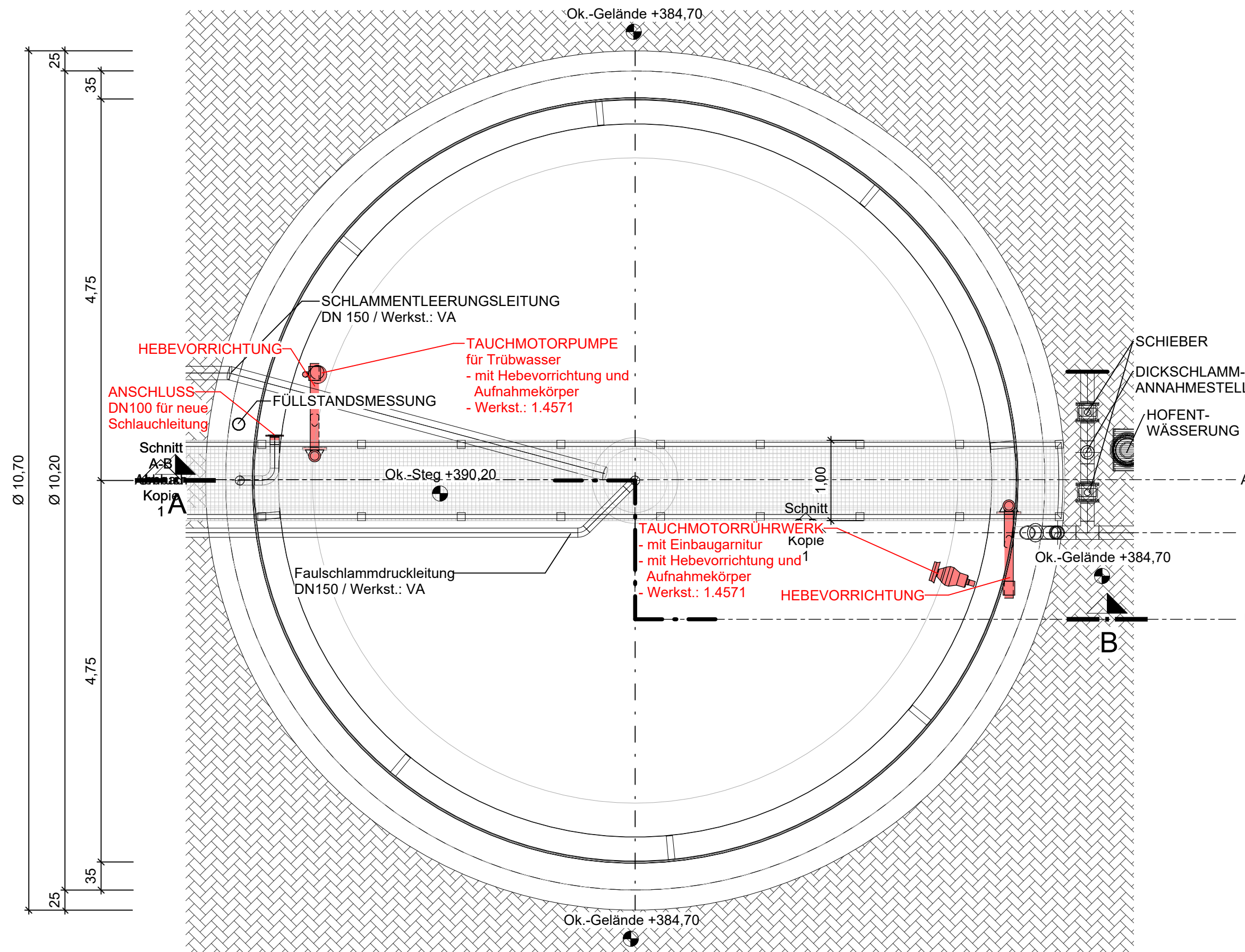


LEGENDE

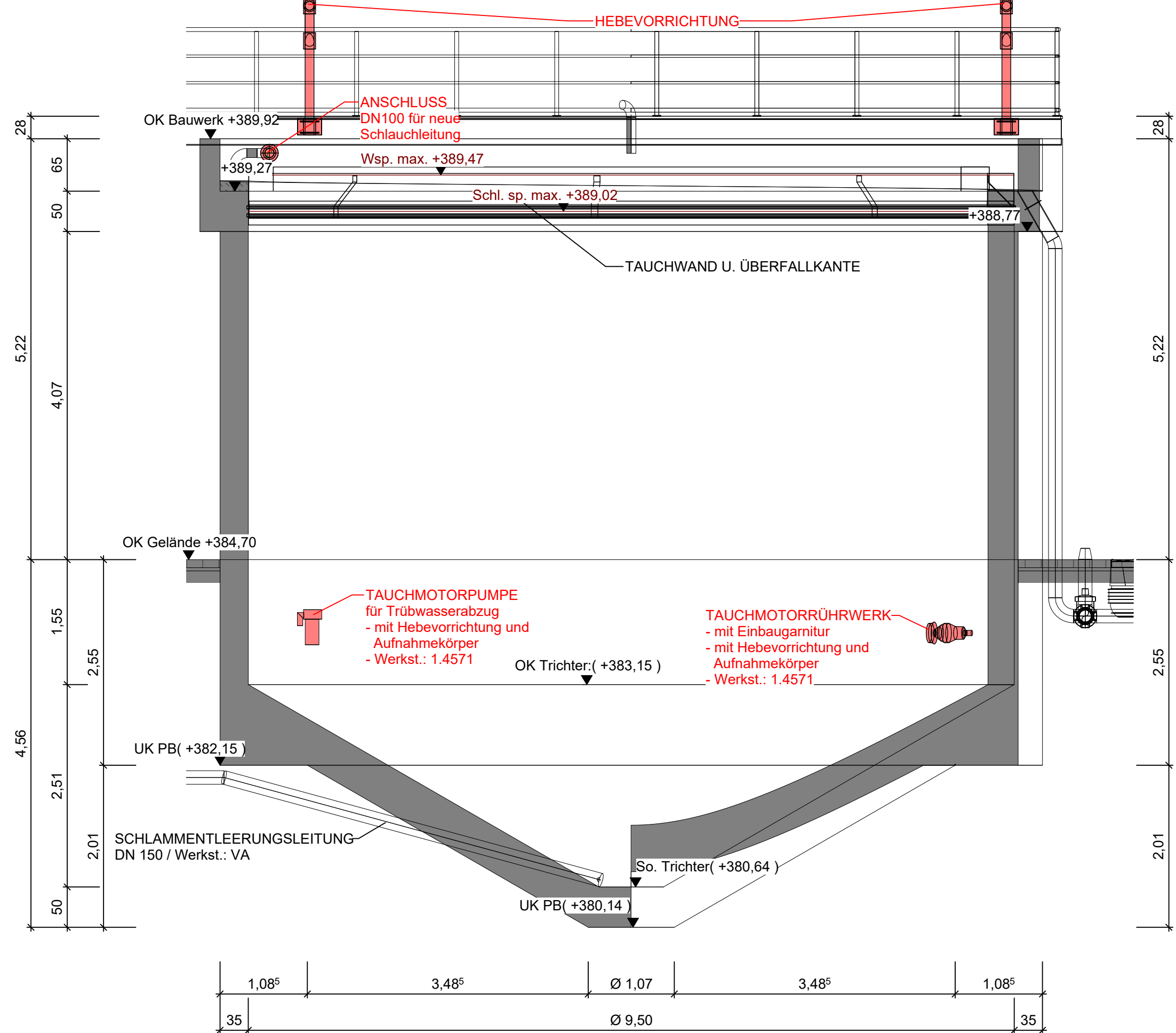
- Bestand
- Geplante Maßnahmen
- Demontage bzw. Abbruch
- Pflasterbelag - Geplant
- Grünfläche

PLANGRUNDLAGE:
Plan basiert auf Bestandsplänen
der Rumpf Klärwerk-Einrichtungen
(Stand 13.11.1986)

Grundriss Umbau



Schnitt A - B Umbau



Vorabzug

Nicht für die Ausführung freigegeben!

Projekt: Umbau und Erweiterung der KA "Oberes Prümthal" in Watzerath			
Verbandsgemeinde PRÜM			
Planbezeichnung: NACHEINDICKER - UMBAU			
- Grundriss / Schnitte / Ansichten -			
Bearb.:	Datum:	Pr. Nr.: 21043	Maßstab: o.M.
Gez.:	Anl. Nr.: 19		
Gepr.:			

Der Inhalt dieser Planunterlage ist gemäß
DIN ISO 16016 urheberrechtlich geschützt.