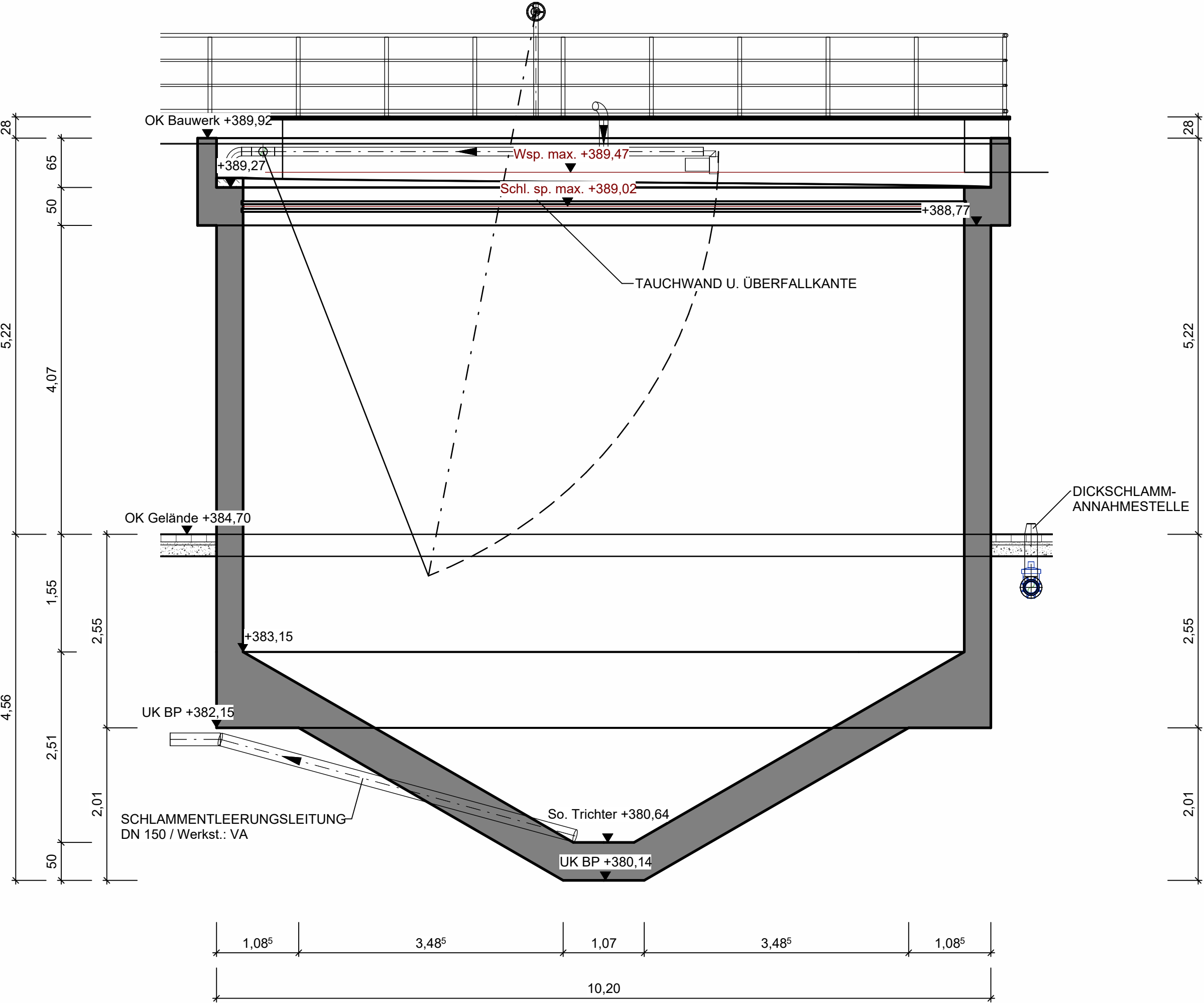
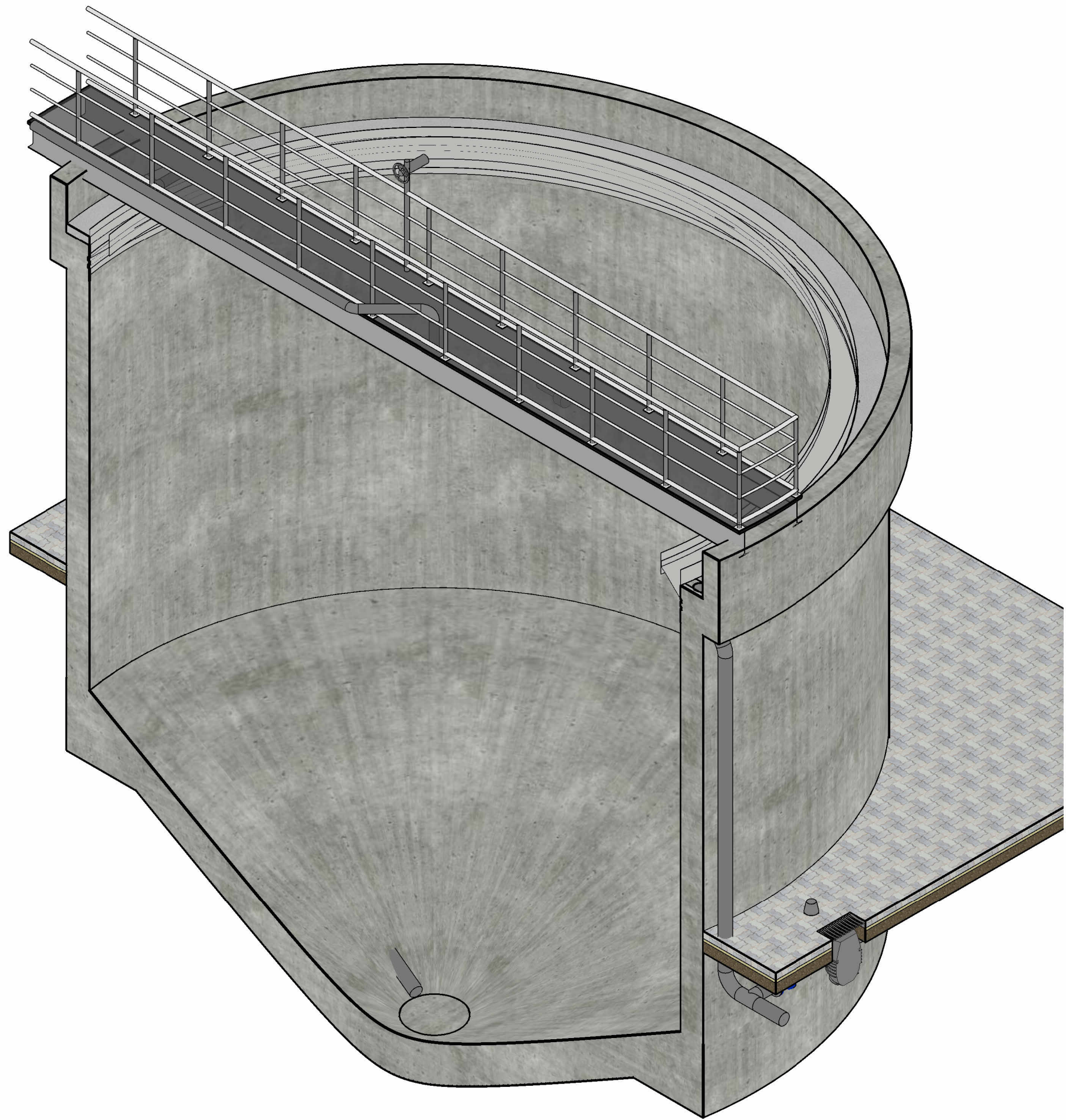
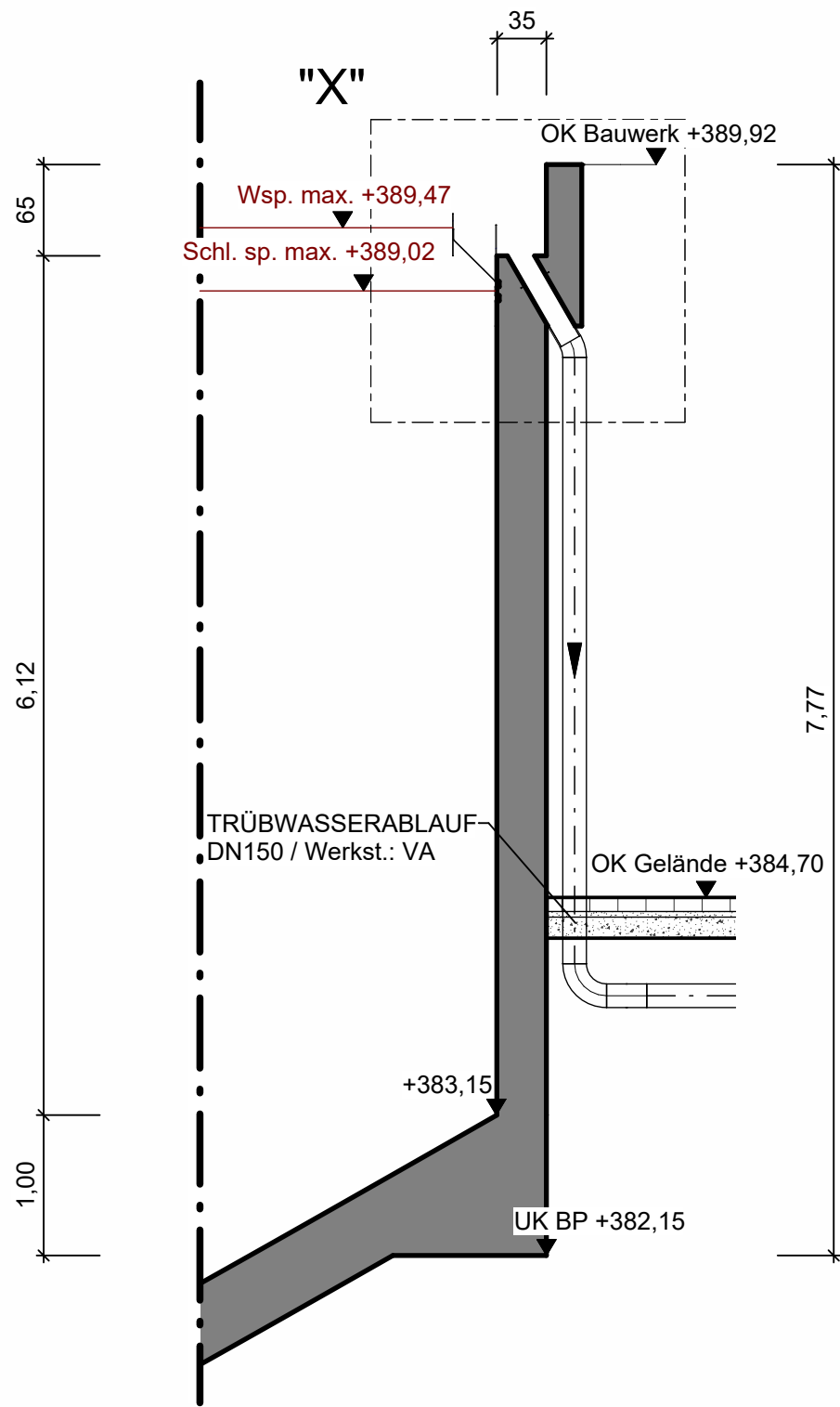


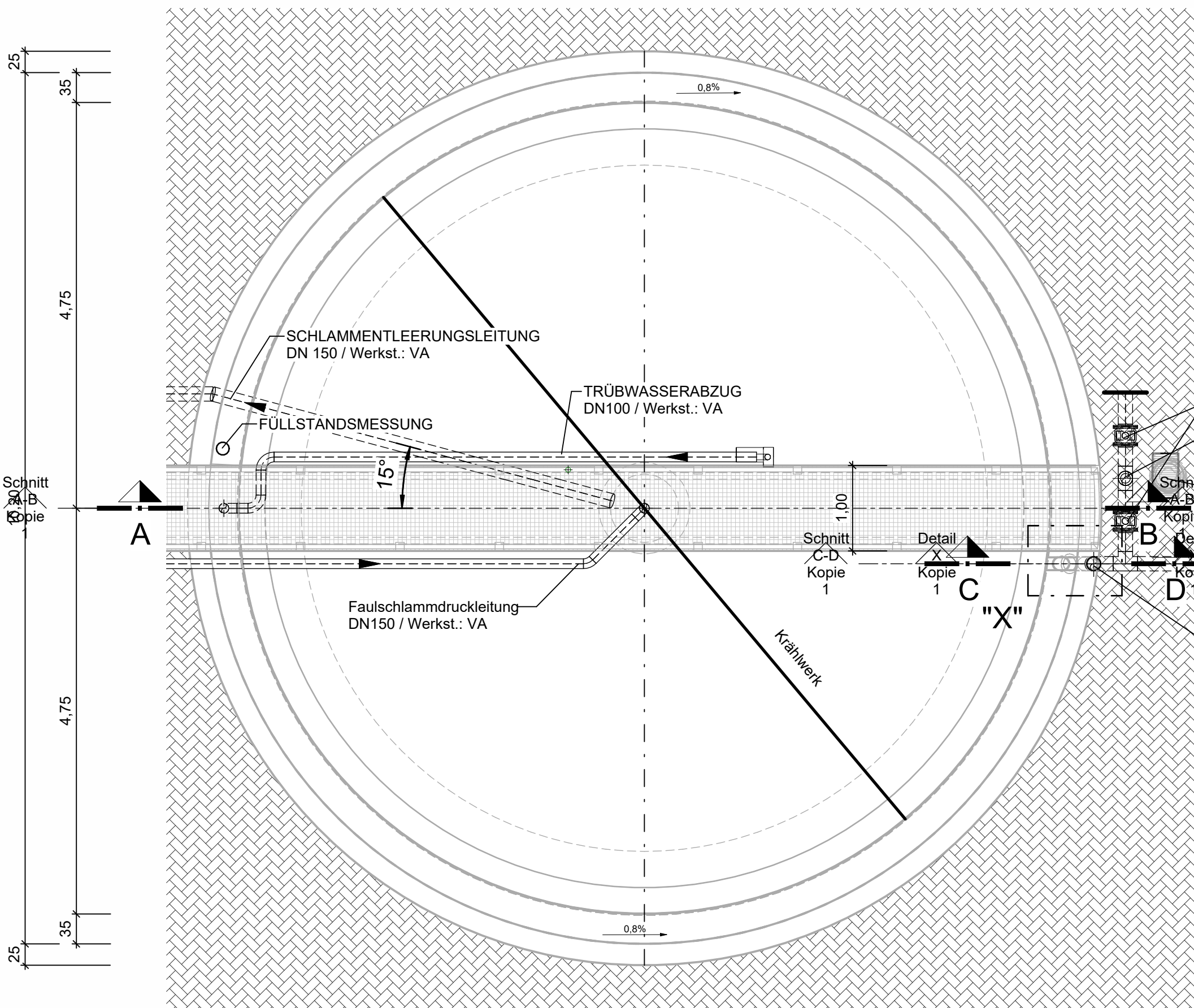
Schnitt A - B



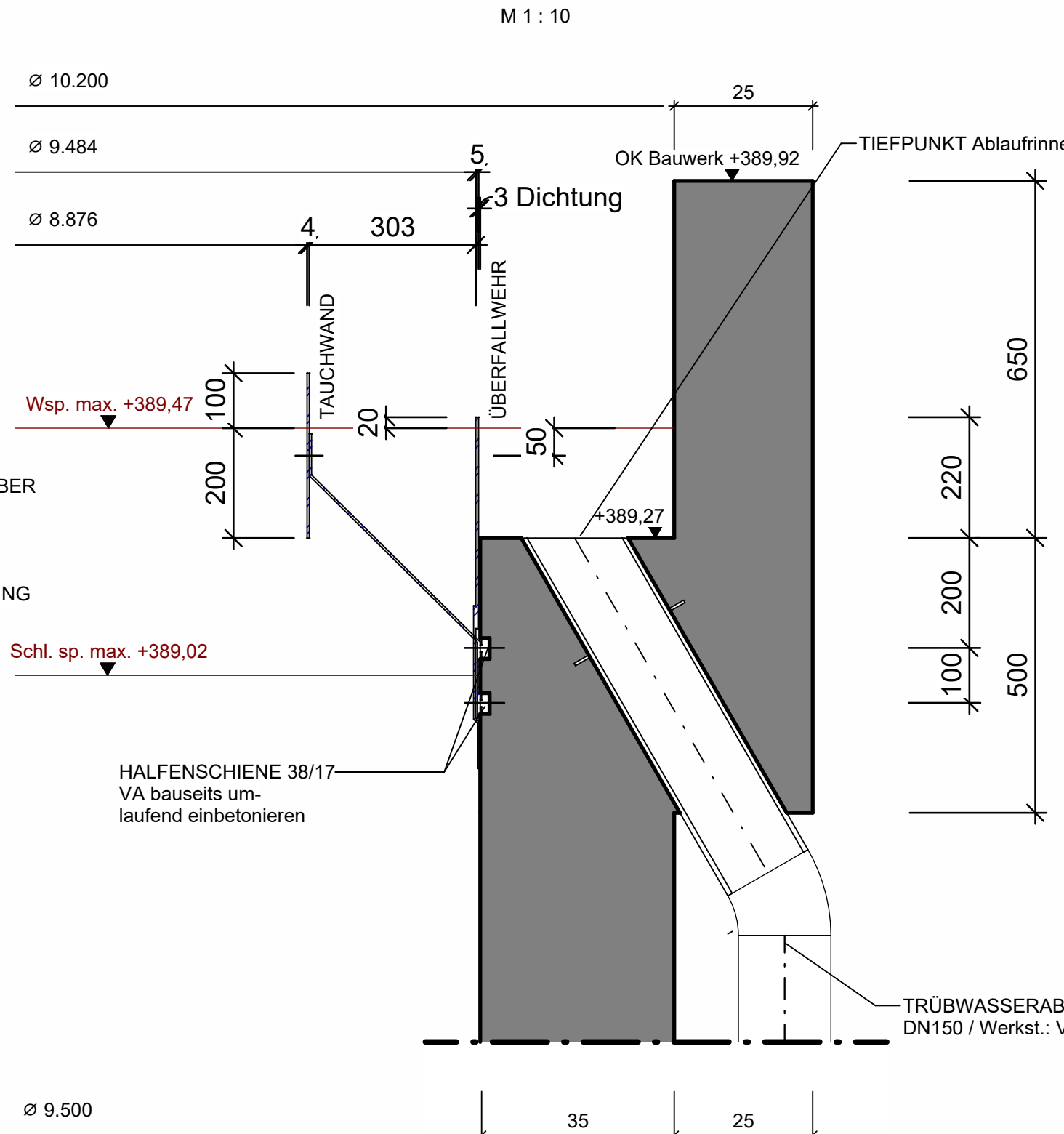
Schnitt C - D



Grundriss



Detail "X"



LEGENDE

- Bestand
- Pflasterbelag - Geplant
- Grünfläche

PLANGRUNDLAGE:
Plan basiert auf Bestandsplänen
der Rumpfkörper-Einrichtungen
(Stand 13.11.1986)

Der Inhalt dieser Planunterlage ist gemäß
DIN ISO 16016 urheberrechtlich geschützt.

Vorabzug

Nicht für die Ausführung freigegeben!

Projekt: Umbau und Erweiterung der KA "Oberes Prümthal" in Wutzerath			
Verbandsgemeinde PRÜM			
Planbezeichnung: NACHEINDICKER - BESTAND			
- Grundriss / Schnitte / Ansichten -			
Bearb.:	Datum:		Maßstab: o.M.
Gez.:	Pr. Nr.: 21043		
Gepr.:	Anl. Nr.: 18		