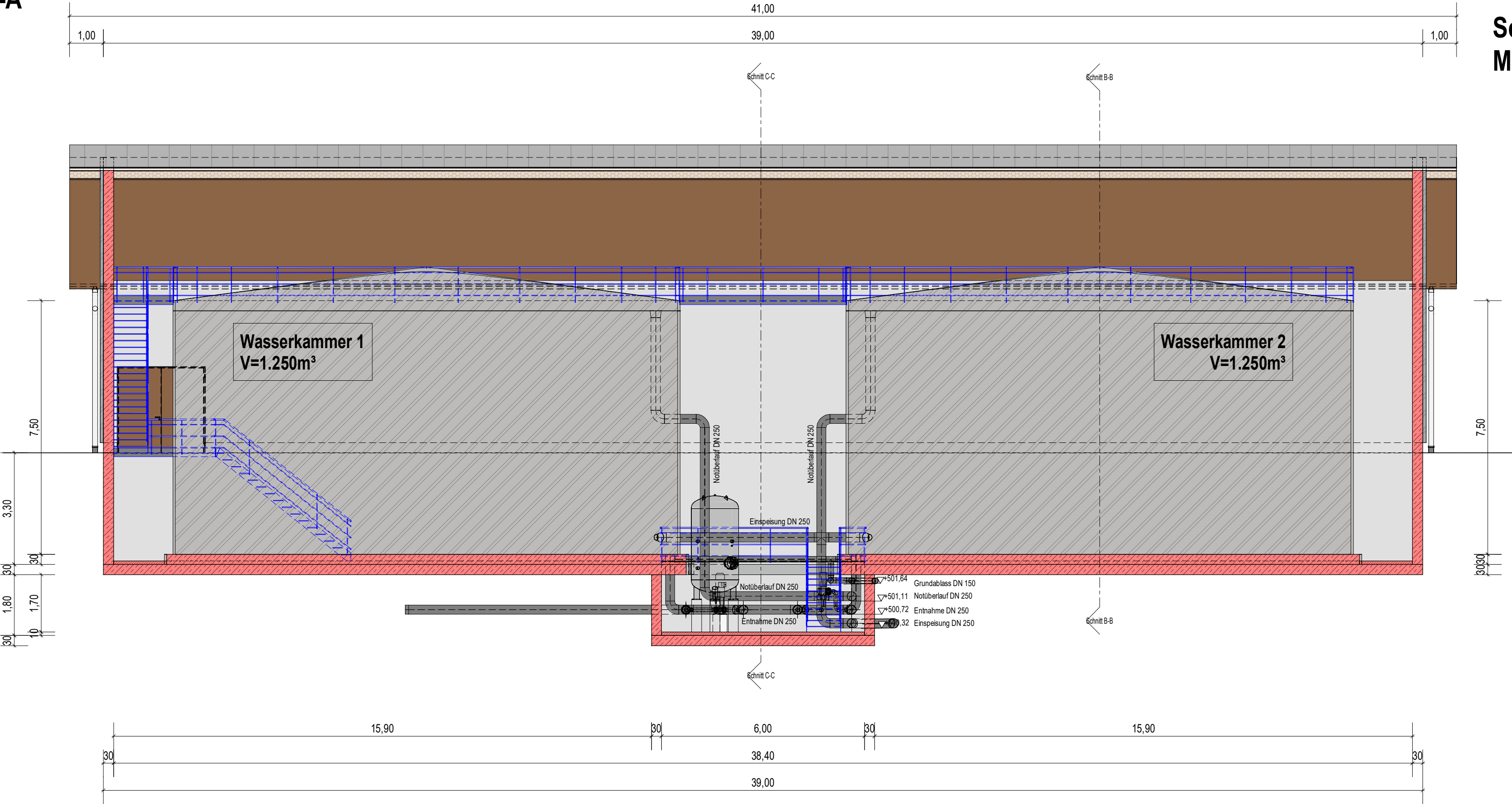
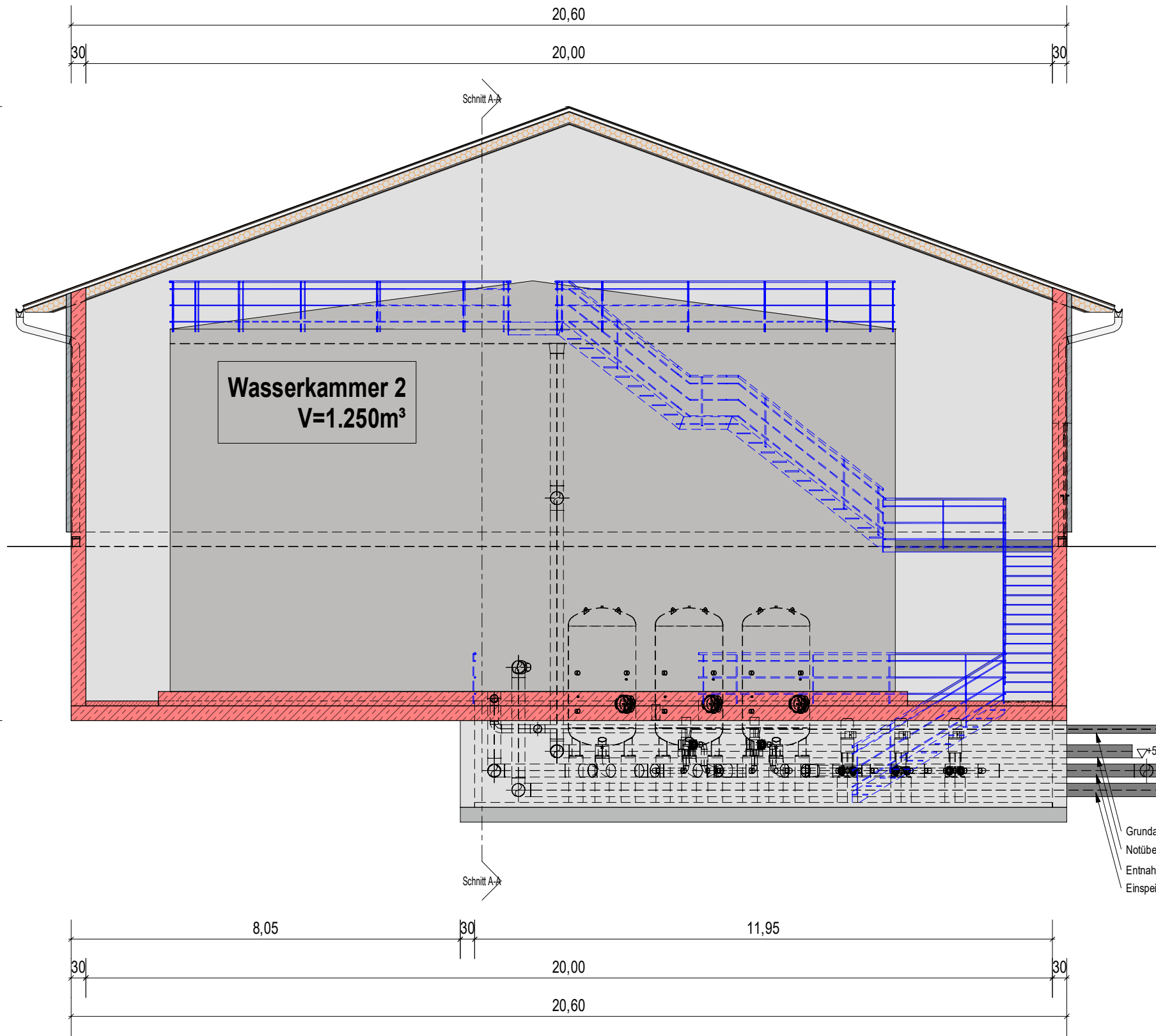


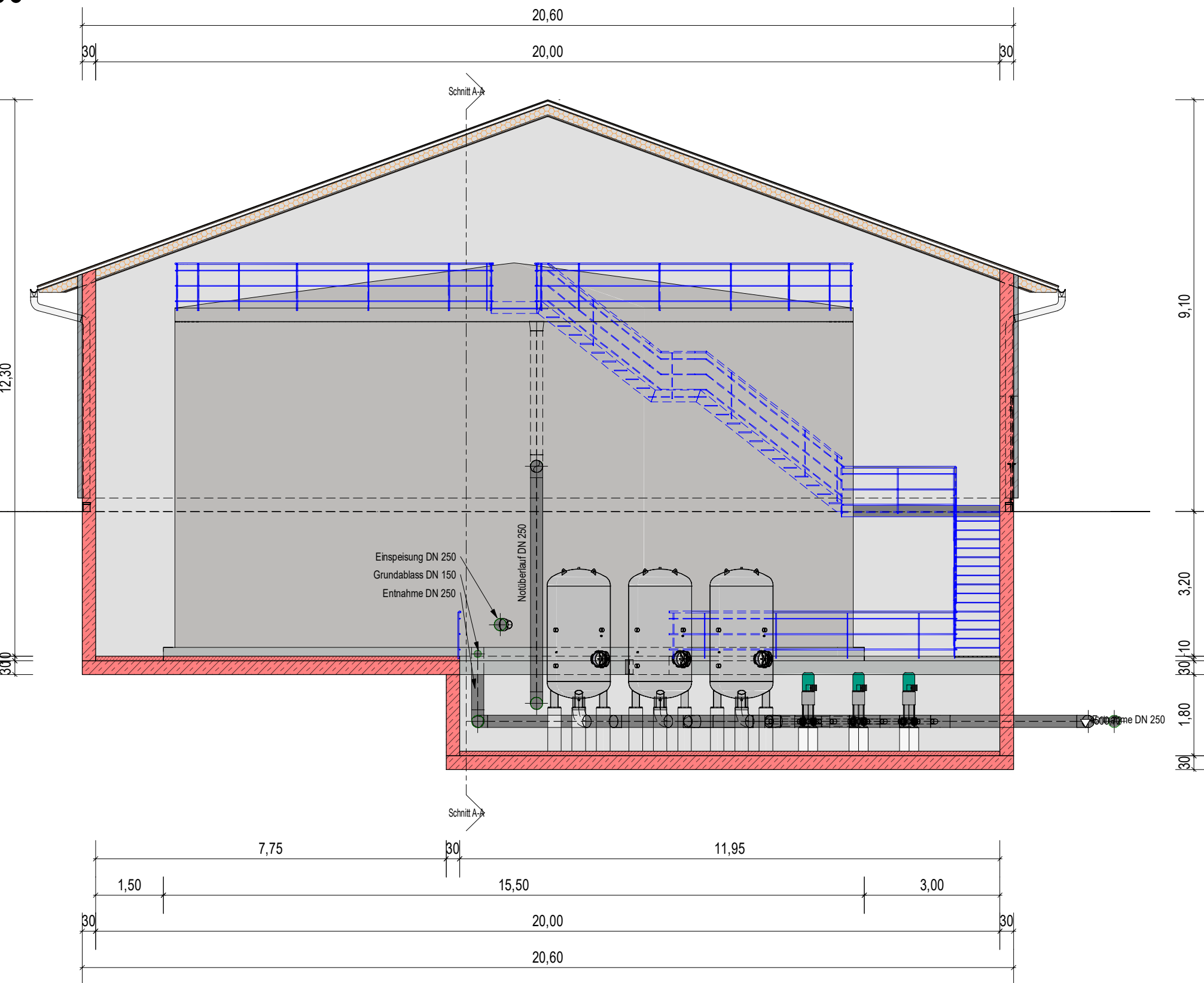
Schnitt A-A  
M 1:100



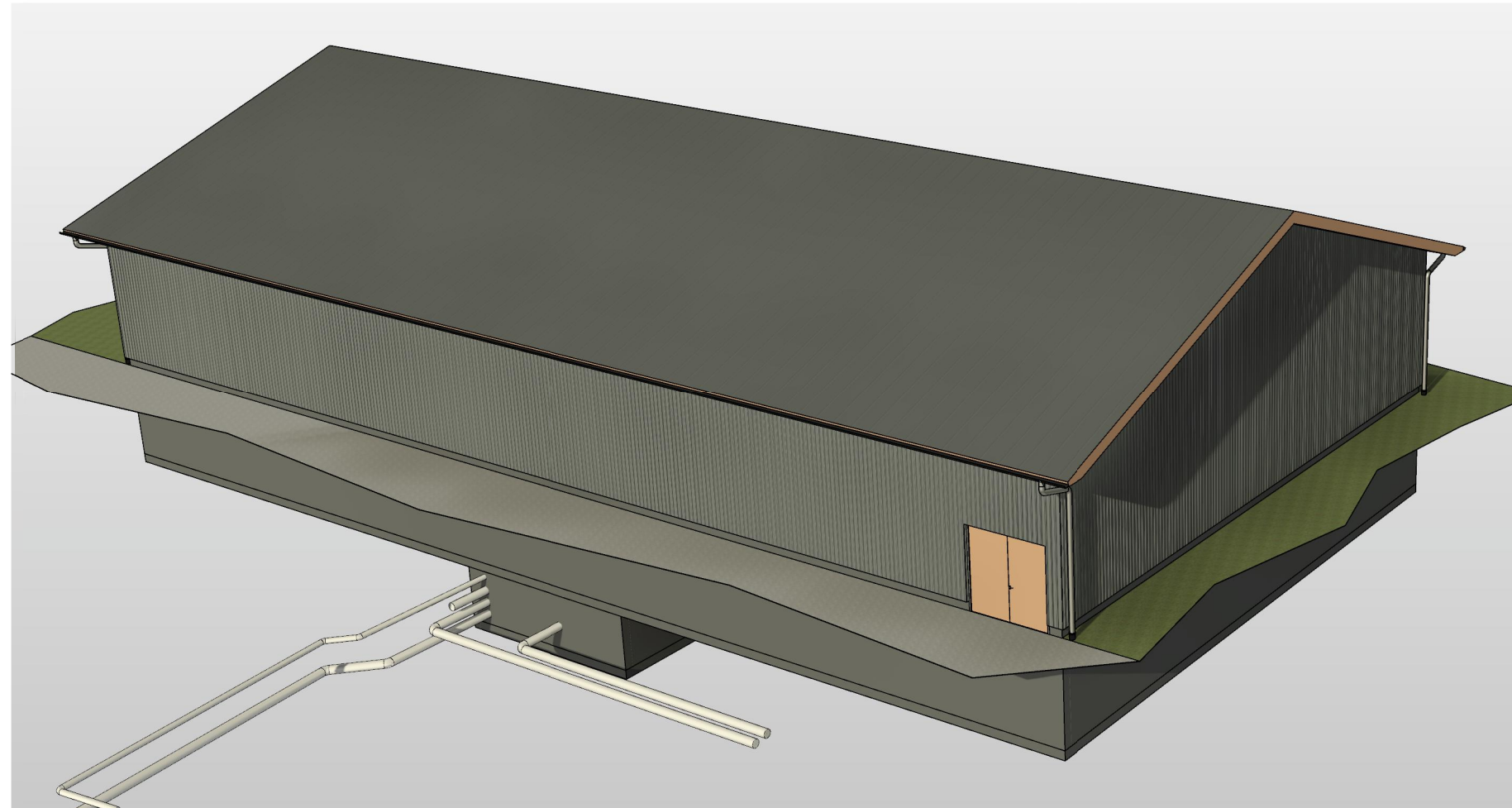
Schnitt B-B  
M 1:100



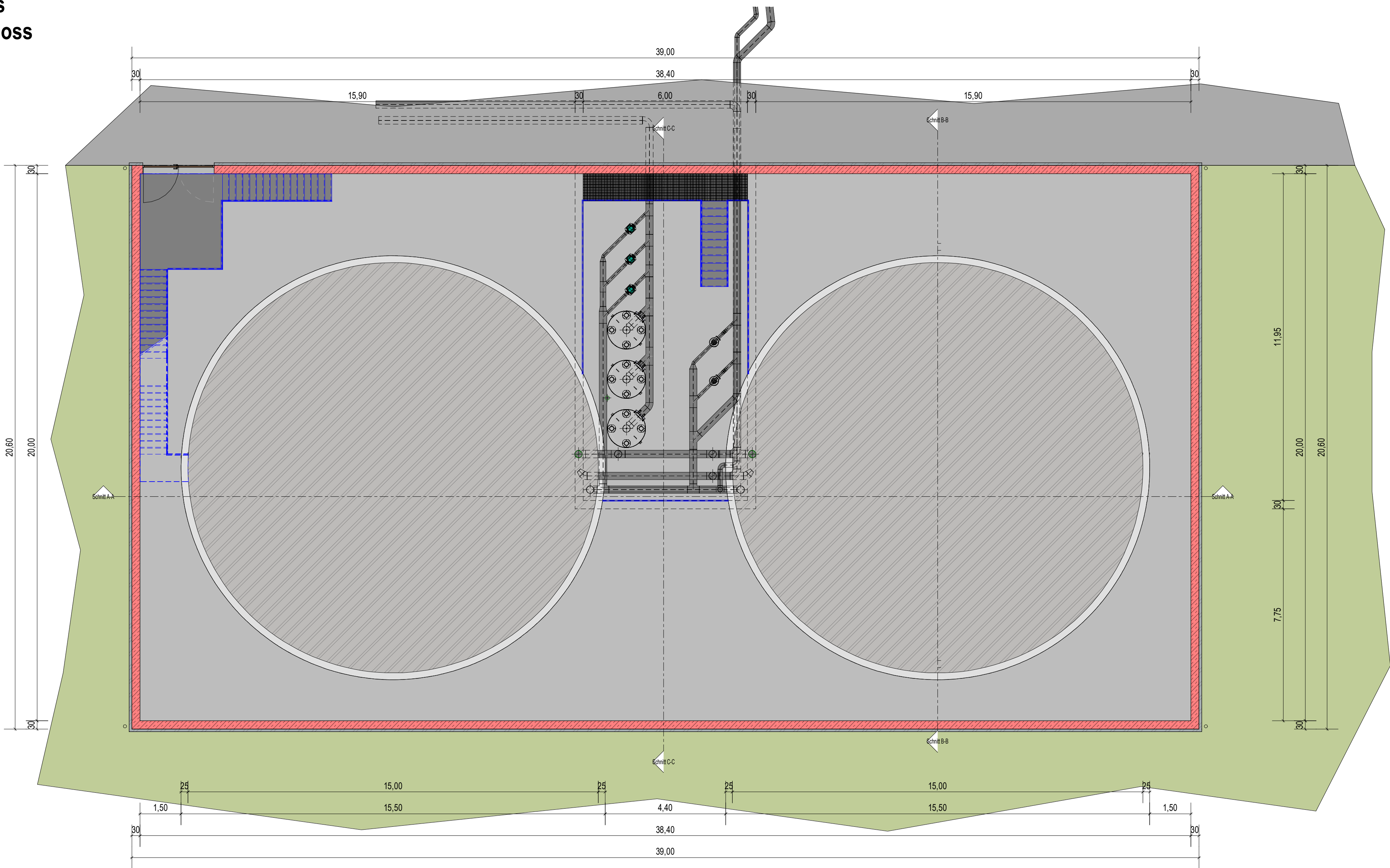
Schnitt C-C  
M 1:100



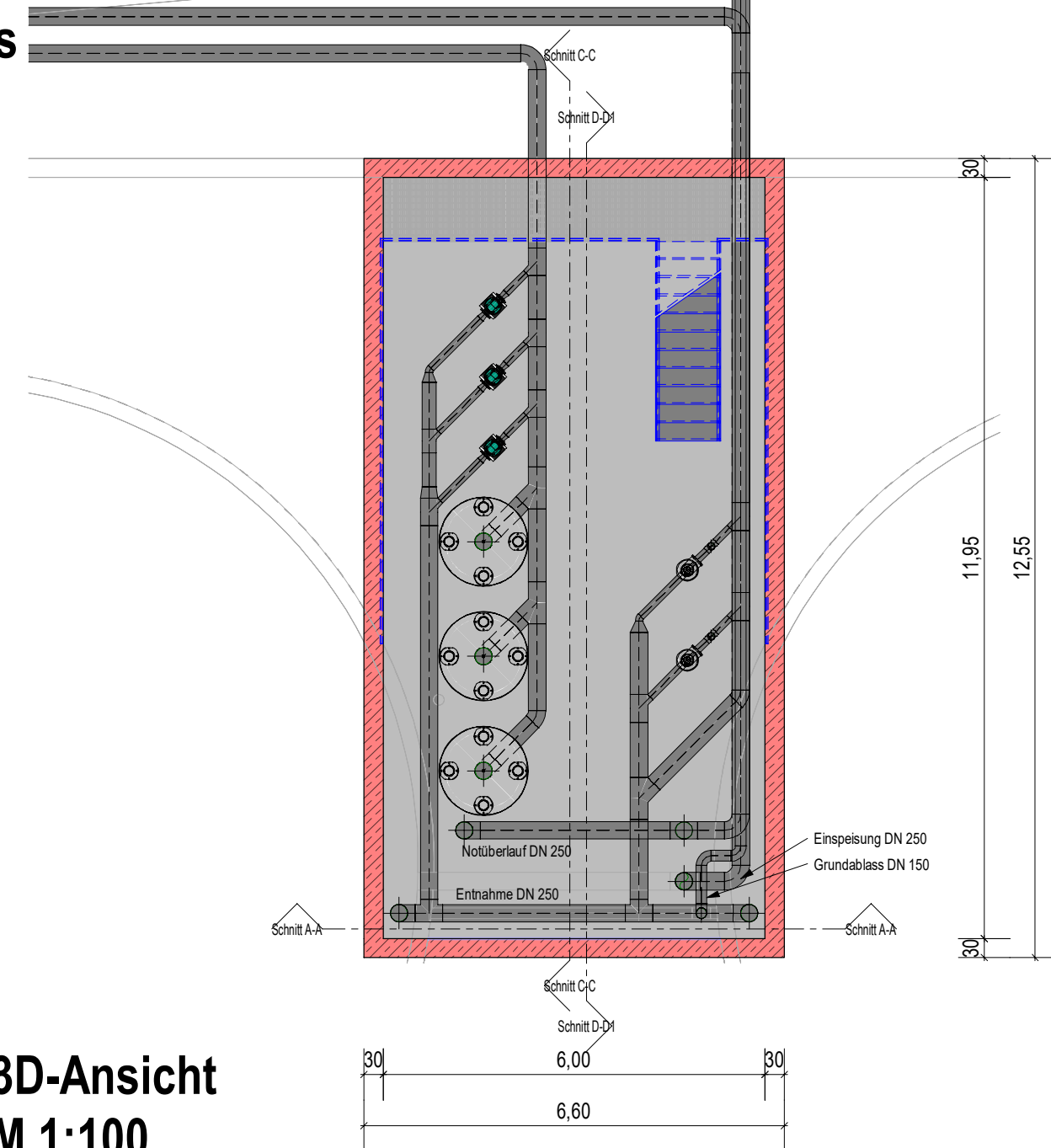
3D-Ansicht Aussen



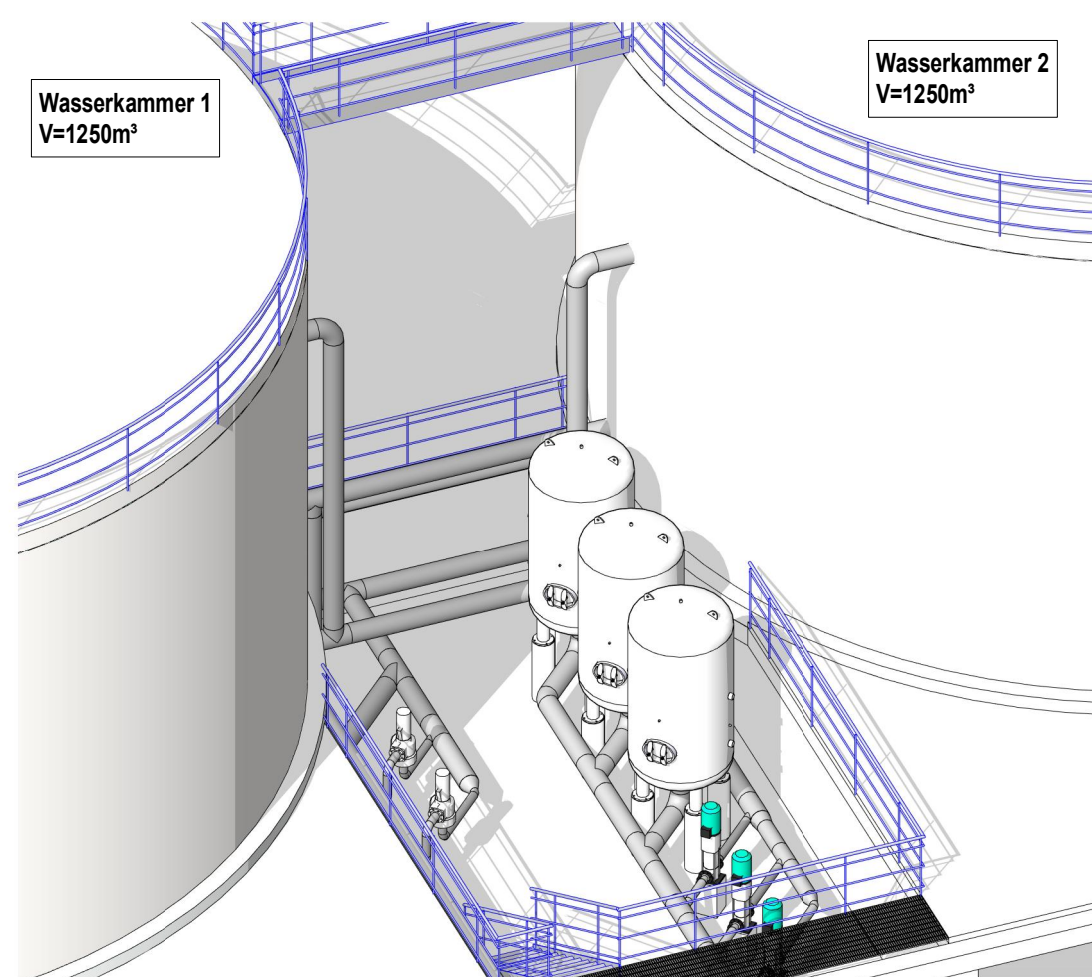
Grundriss  
Erdgeschoss  
M 1:100



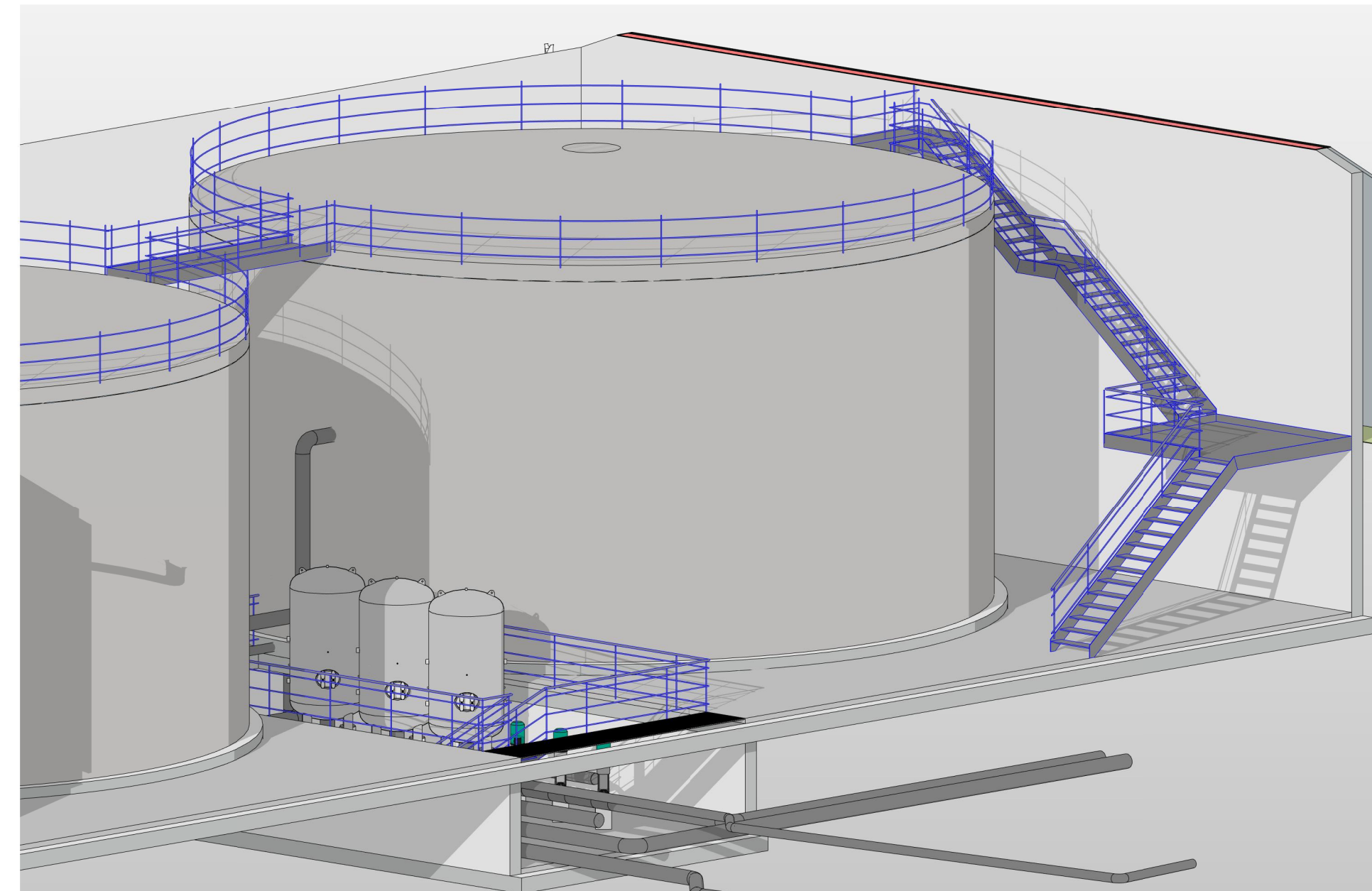
Grundriss  
Kellergeschoss  
M 1:100



3D-Ansicht  
M 1:100

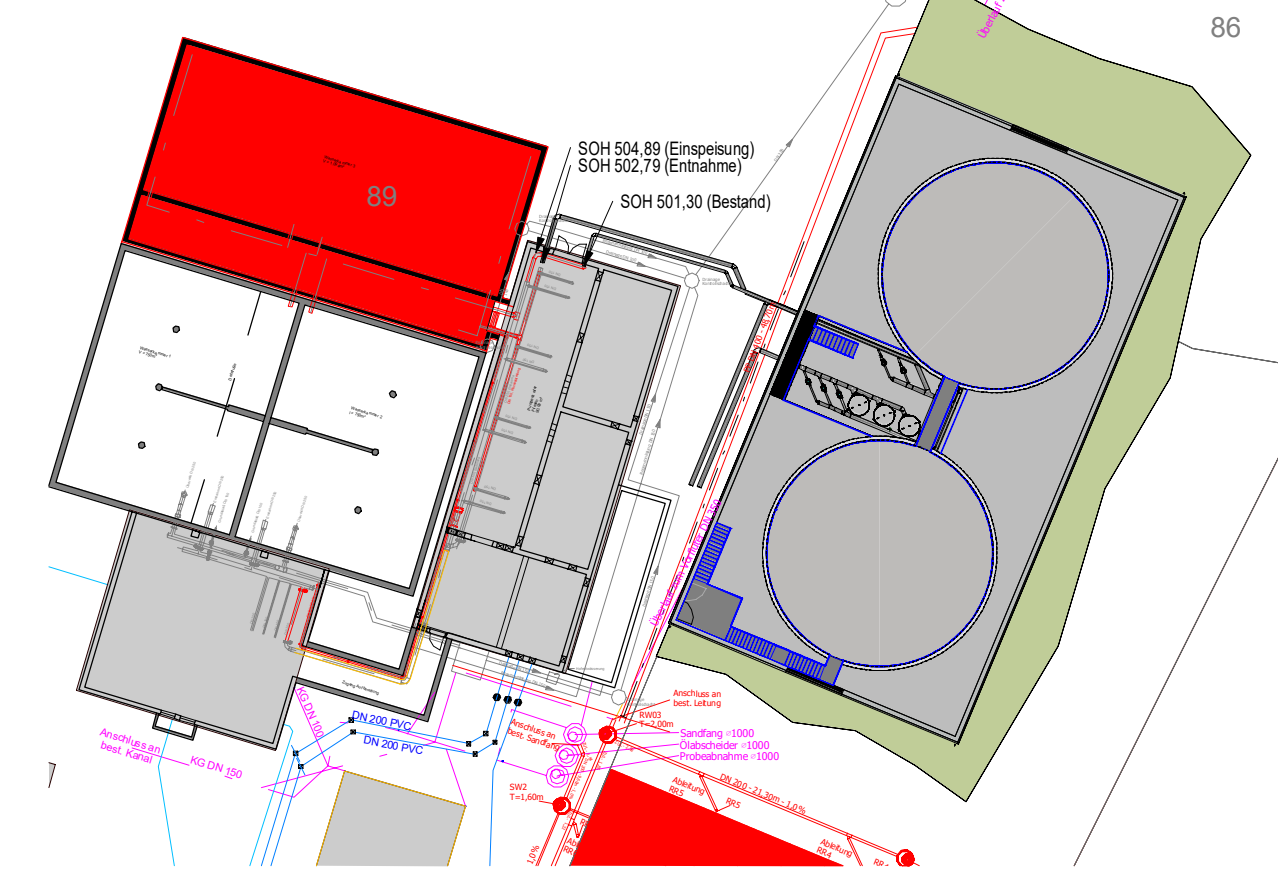


3D-Ansicht  
M 1:100



## WZV Paunzhausen Variantentersuchung HB Neubau / Sanierung

PLANNINGSGRUNDLAGE:  
Lageplanausschnitt M 1:500



## Vorplanung

PLANNINGSGRUNDLAGE: Lageplanausschnitt M 1:500		GEZ. / GEPR.:	DATUM:
Variante 4 Neubau Hochbehälter 2.500m³ mit Pumpenkeller		PROJEKTNUMMER:	ANLAGE:
PLANNINGSGRUNDLAGE: Lageplanausschnitt M 1:500		INDEX:	MASSSTAB:
VORHABENTRÄGER: WZV Paunzhausen Freisinger Straße 17 83007 Paunzhausen		ENTWURFSVERFASSER: Wie angezeigt	
ORT:		DATUM:	
UNTERSCHRIFT:		UNTERSCHRIFT:	
DATEIPfad:		23.04.2026	