Regelquerschnitt Faktoreistraße B - B
M 1:50

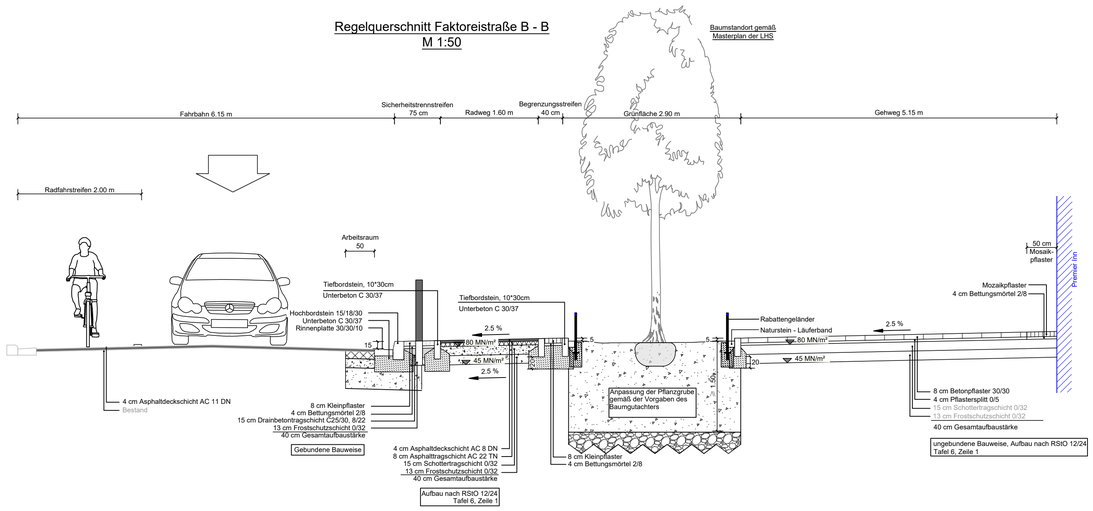

Baumstandorte Bestand Faktoreistraße
M 1:50

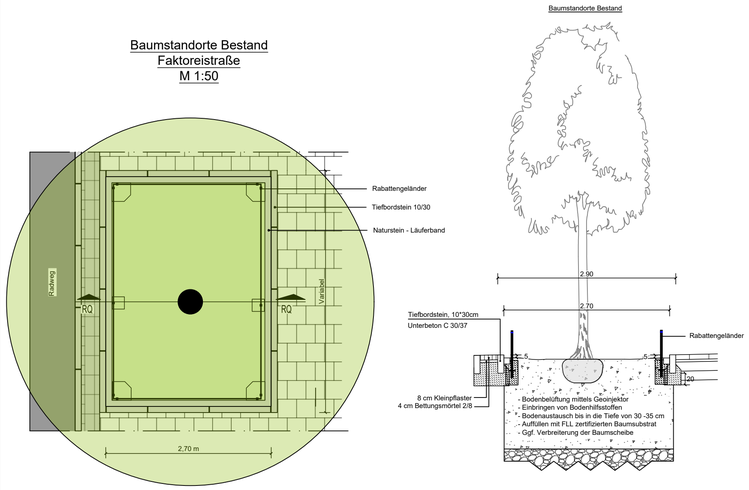

Regeldetail Ansicht Rabattengeländer M 1:25

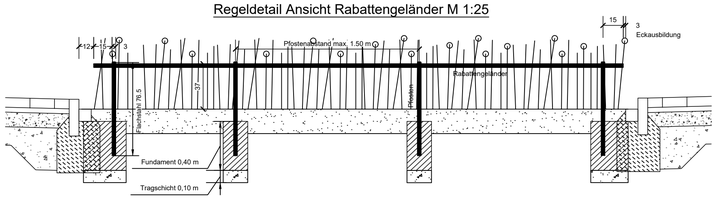

Querschnitt Rabattengeländer M 1:25



Oberbau Faktoreistraße/Kohlwaagstraße im Einmündungsbereich
M 1:50

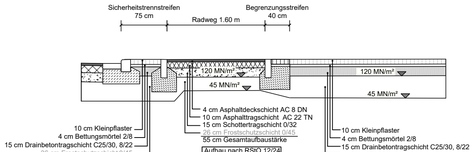

Regeldetail überbreite Gehwegüberfahrt mit Leitelement
M 1:50

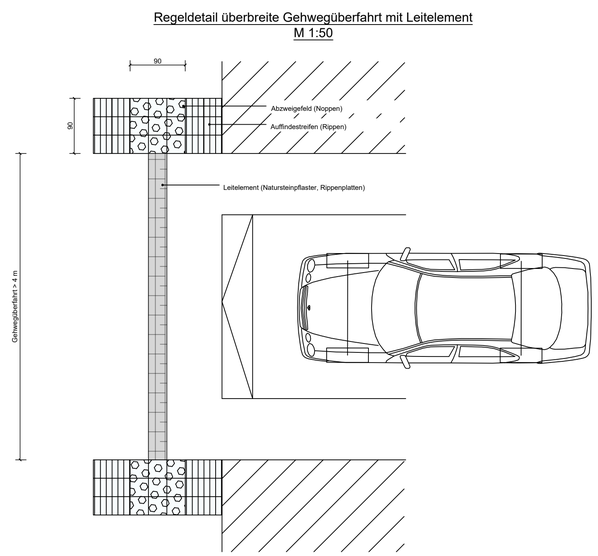

Regeldetail gesicherte Querungsstelle mit differenzierten Bordhöhen
M 1:50

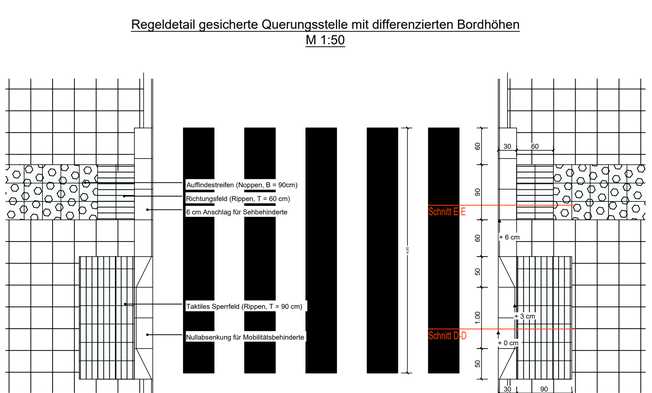

Schnitt D-D Nullabsenkung für Mobilitätseingeschränkte
M 1:25

Schnitt E-E Fußgängerquerung für Sehbehinderte (gesichert) M 1:25



Ausführungsplanung

Index	Gegenstand	Datum	Bearbeitet	Geprüft
E	-	-	-	-
D	-	-	-	-
C	-	-	-	-
B	-	-	-	-
A	-	-	-	-

Auftraggeber:

Landeshauptstadt SAARBRÜCKEN

Landeshauptstadt Saarbrücken
Stadtplanungsamt - Abteilung für Verkehrs- und Straßenplanung
Bahnhofsstraße 31 - 66111 Saarbrücken

Modellvorhaben zur Weiterentwicklung der Städtebauförderung

TP 10 - Umgestaltung Faktoreistraße
TP 11 - Umgestaltung Kohlwaagstraße
TP 12 - Umgestaltung Hafenstraße

WSV BERATENDE INGENIEURE
Heinrich-Barth-Str. 31 * 66115 Saarbrücken
Tel. 0681/95 08 33-0 * Fax. 0681/95 08 33-99
Internet: www.wsv-ingenieure.de

Planinhalt: Regelquerschnitt TP 10 - Faktoreistraße

Anlage: 6 | 1

Der Auftraggeber:

(Datum, Unterschrift)

	Name	Datum:
aufg.	LHS	17.06.2025
bear.	SP	Maßstab:
gez.	SP	1:50
geprüft	BW	

Projekt.Nr.: 2948-24

Archivpfad: Z:\Planung\Stadt_Saarbrücken\Projekte 2024\2948-24 Umgestaltung TP10, TP11, TP12\14 - Objektplanung\LP 5\Pläne\ONV\ROQ\2948-24_5_RQ_20260512.dwg