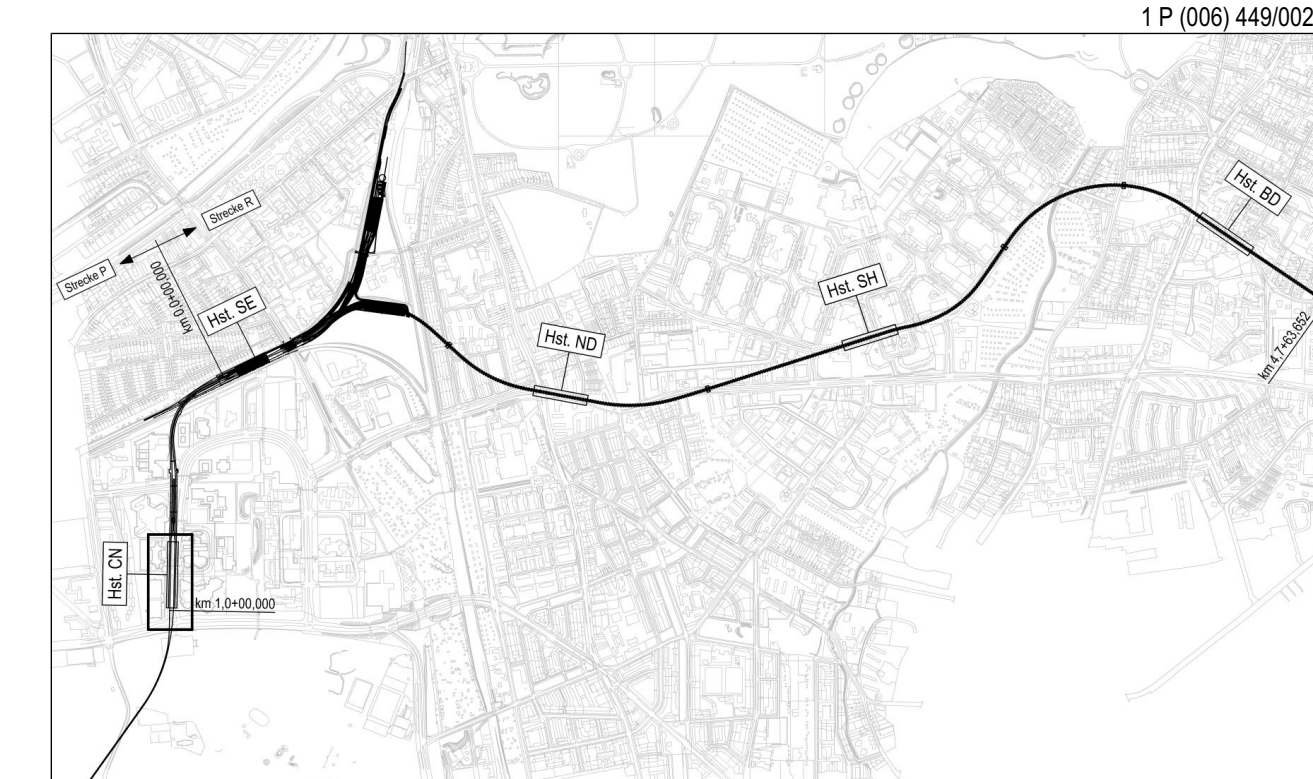
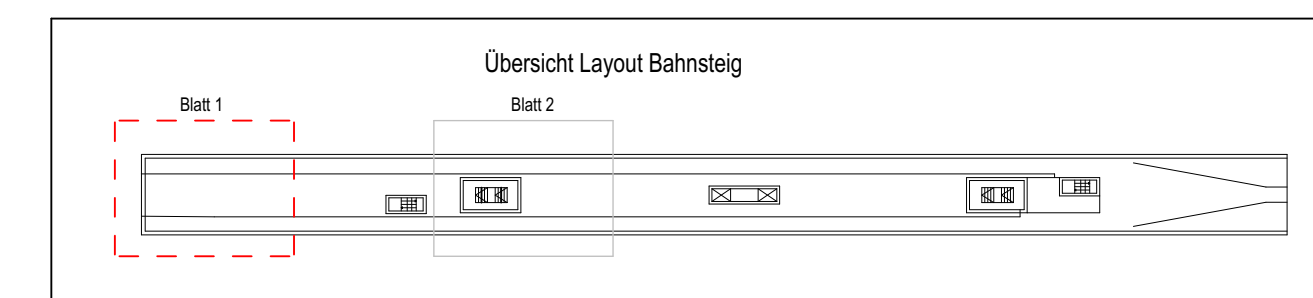



Anschluss S 1 P (006) XXX/YY2



Ausführungsunterlage

Höhensystem: HS 160; Höhen über NHN		Koordinatensystem: ETRS89-GKLS320	
Index			
Index			
Index			
Änderungen: Zeichnungsinhalt		geändert am	Name
 HOCHSCHULE Bochum		1 P (066) 449/0020 EDIMAR: 273762 Blatt: 1 Umrissung: Entz.Nr.: Entz.Nr.durch:	
		U5 Ost - City Nord - Bramfeld Techn. Einleitung, Elektrotechnik Einbringweg Trafo Trafo Grundriss Bahnsteigebene Blatt P (066) 1 km 0,9+00,7418 - km 0,7+25,5946 (Gl.1)	
Ausführung US		Geprüft	
Datum:		Datum:	
Bearbeitet		Datum	
Entwurf		G. Stenroos	
Freigegeben		K. Diers	