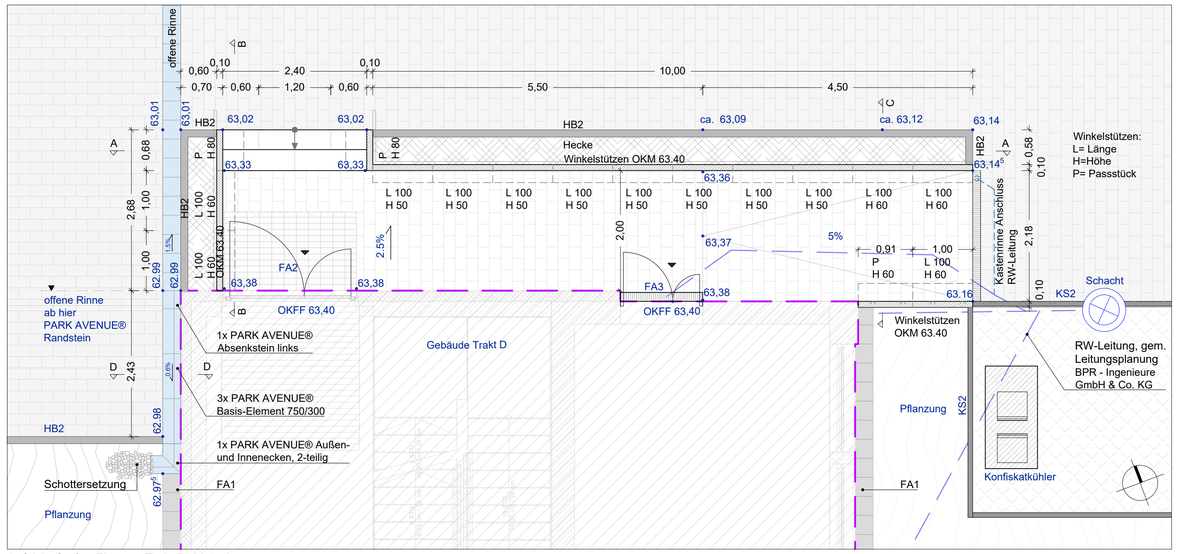

Aufsicht Stufen Eingang Trakt D, M 1:50

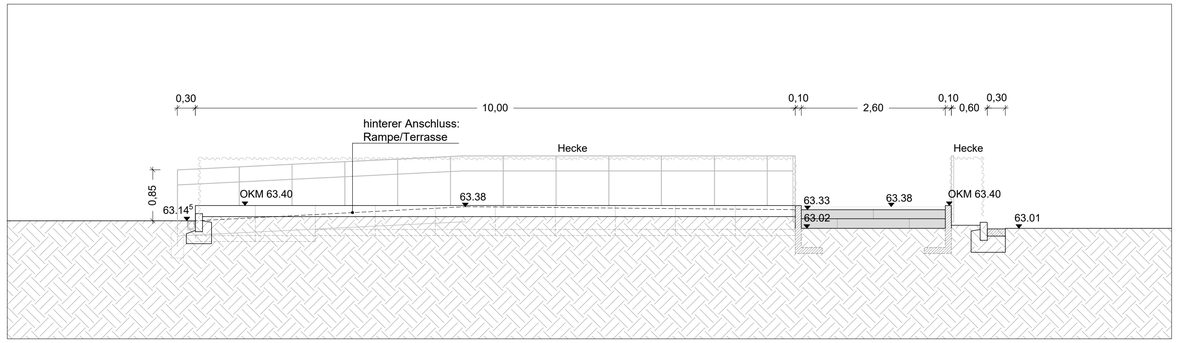

Ansicht A, M 1:50

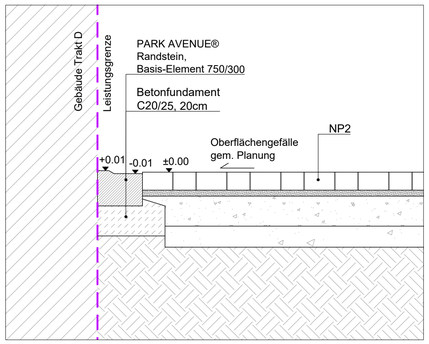

Schnitt D, M 1:20

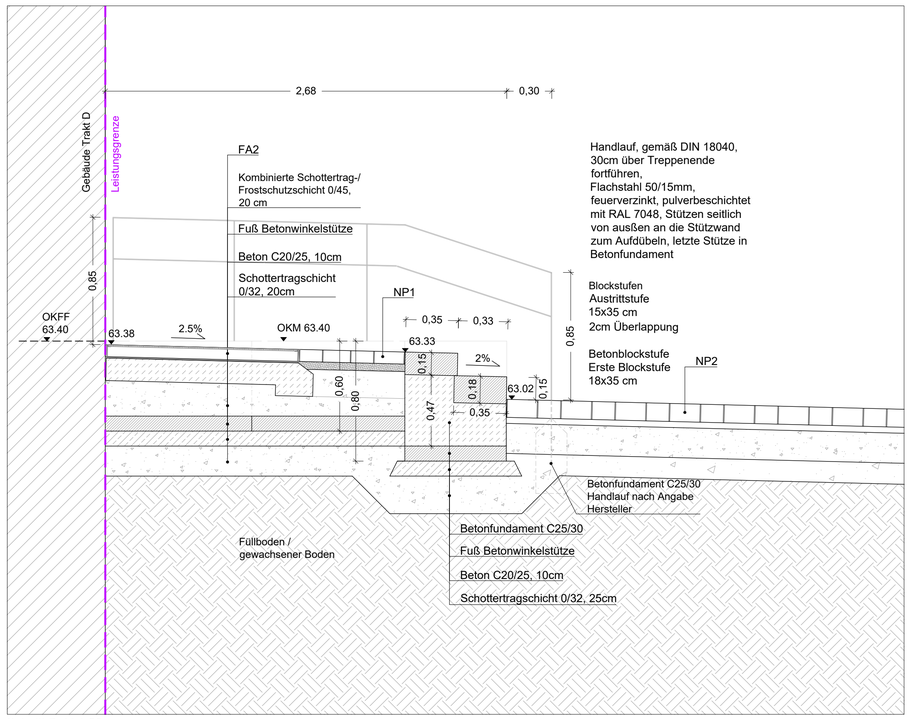

Schnitt B, M 1:20

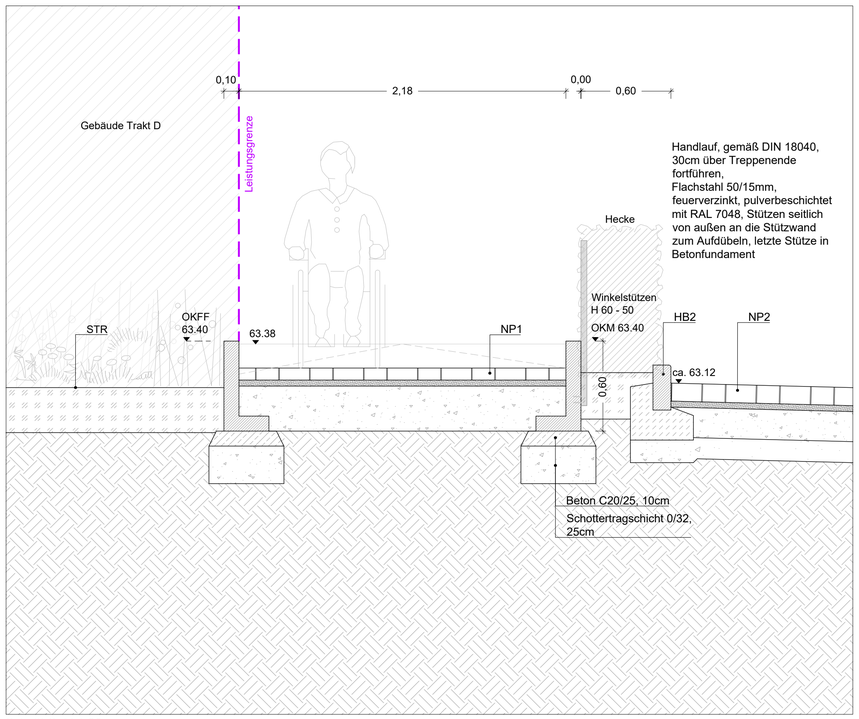

Schnitt C, M 1:20

Legende

NP1 : Natursteinplatten, begehbar
- siehe Detailplan 008_05_RGW_N_BA2_RD_101

NP2 : Natursteinpflaster, befahrbar, Bk 1,0
- siehe Detailplan 008_05_RGW_N_BA2_RD_101

FA1: Fassadenanschluss Traufsteine
- siehe Detailplan 008_05_RGW_N_BA2_RD_104

FA2: Fassadenanschluss Sauberlaufrost
- siehe Detailplan 008_05_RGW_N_BA2_RD_104

FA3: Fassadenanschluss Fassadenrinne
- siehe Detailplan 008_05_RGW_N_BA2_RD_104

STR: Strauchfläche
- siehe Detailplan 008_05_RGW_N_BA2_DT_103

HB2: Hochbord
- siehe Detailplan 008_05_RGW_N_BA2_RD_102

KS2: Rasenkantenstein
- siehe Detailplan 008_05_RGW_N_BA2_RD_102

offene Rinne
- vgl. 008_05_RGW_N_BA2_RD_105

Winkelstützen:
L= Länge (cm)
H=Höhe (cm)
P= Passstück

INDEX	DATUM	GEZ.	AENDERUNGSINHALT
D			
C			
B			
A			
-	19.06.2026	SZ	Übergabe Planung GB Grün

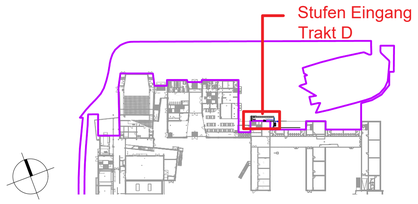

PROJEKT/ BAUVORHABEN

Ratsgymnasium Wolfsburg
Freianlagenplanung

BAUHERR

Stadt Wolfsburg

Datum, Unterschrift

vertreten durch:

Geschäftsbereich Grün | Grün und Freiraumplanung
Dieselstr. 36
D-38446 Wolfsburg

PLANVERFASSER

ARCHITEKT

NUR ZUR KALKULATION

PLANINHALT

Detail Eingang Trakt D

LEISTUNGSPHASE

AUSFÜHRUNGSPLANUNG

PLANDATEN:	MASSSTAB	GEZEICHNET	GEPRÜFT	DATUM	PLANFORMAT
	1:20/50	SZ	TG	19.08.2026	A1
	PLANNUMMER			INDEX	
	008_05_RGW_N_BA2_DT_112			-	