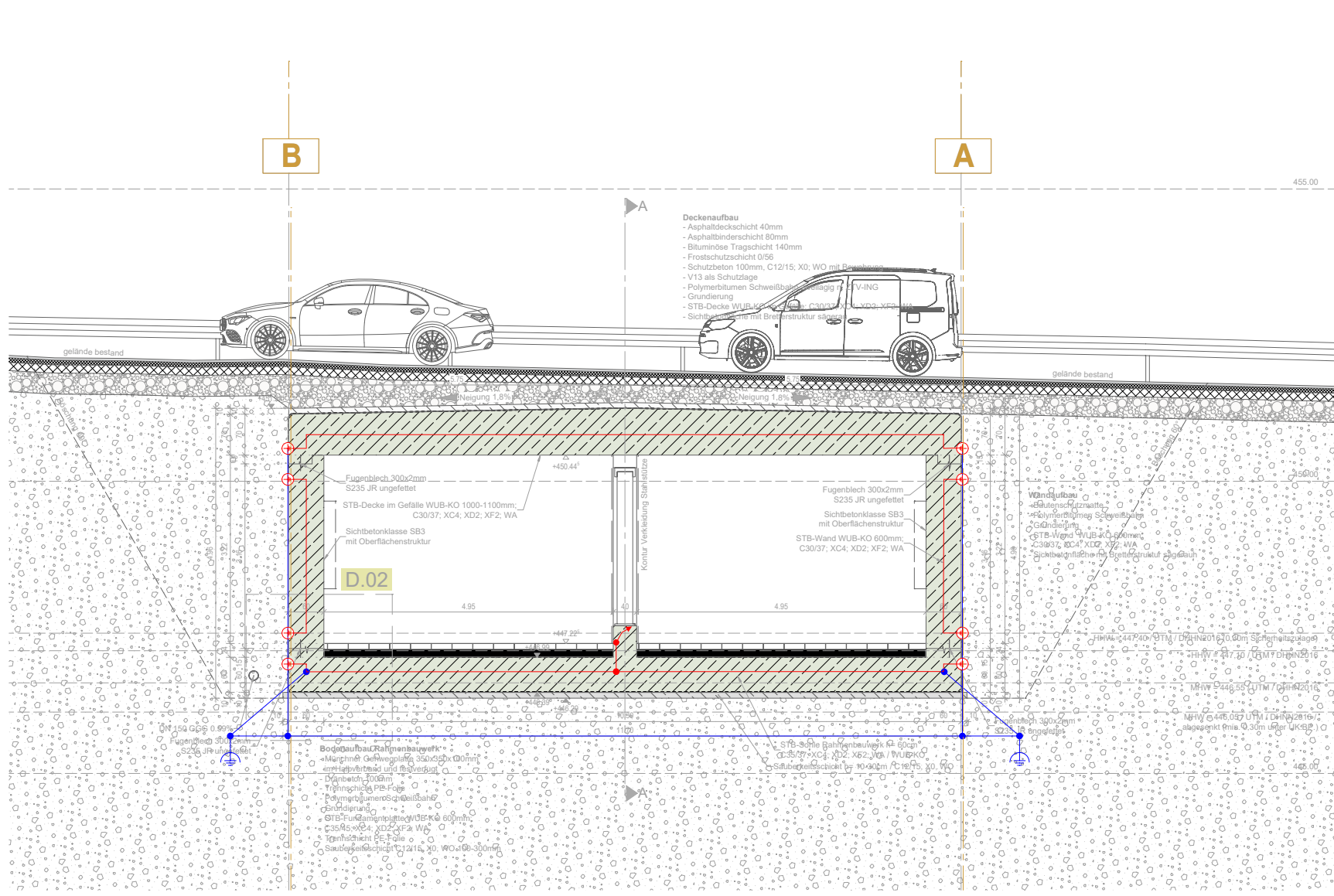
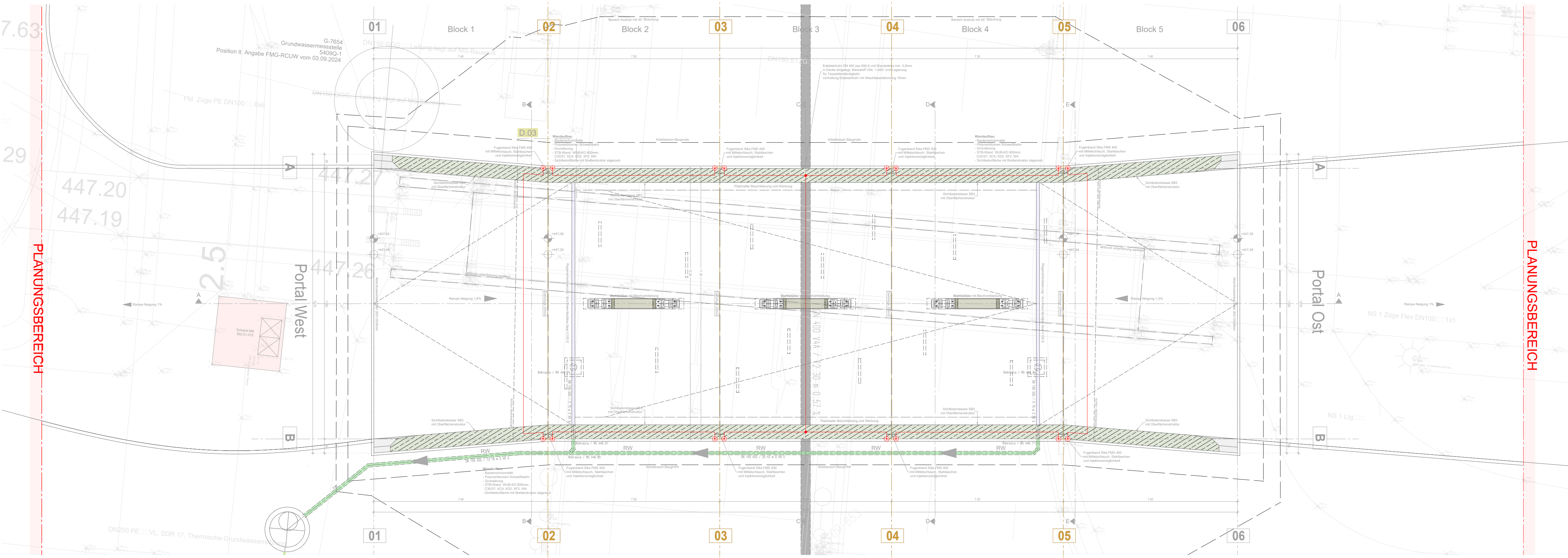


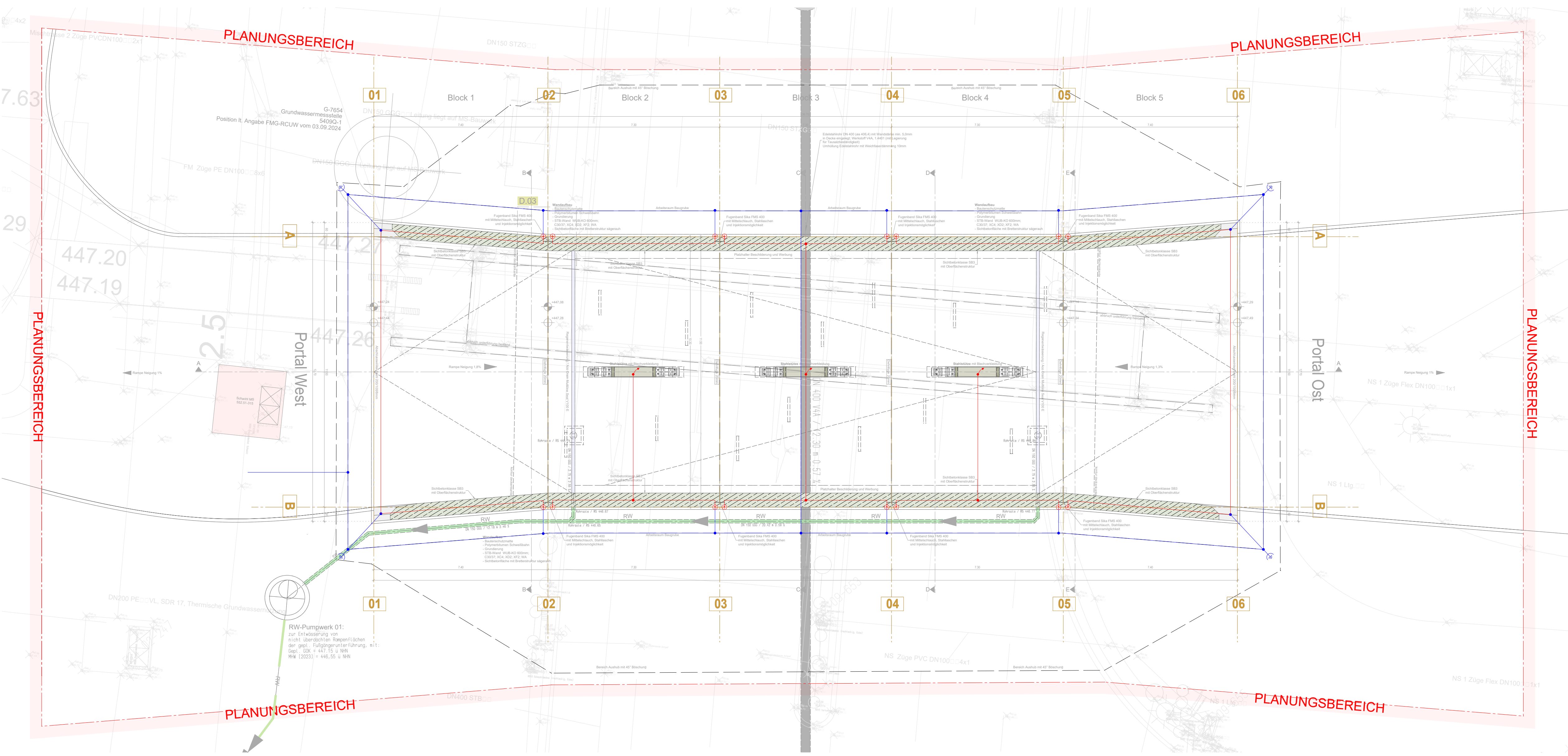
Schnitt A-A / Erdung
M 1:100



Schnitt D-D / Erdung
M 1:100



Grundriss / Erdung Decke
M 1:100



Grundriss / Erdung Bodenplatte
M 1:100

Legende

- Stahlbeton / tragend
- Stahlbeton
Füllbeton
- Beton unbewehrt
- Filterschicht
- Beleuchtung
- Platzhalter Beschilderung
und Werbung
- RW - Kanal
- Dehnfuge
- Abbruch
- Gelände Bestand Süd
- Gelände Bestand Nord
- OK Rohbau
- OK Fertig
- UK RD
- UK FD
- OK FFB
- OK RFB

Für die Richtigkeit der Ausführungspläne:
den
den

Planverfasser
Planverfasser

Zur Ausführung freigegeben:
Flughafen München GmbH
München, den

Projektstellung
Teilprojektstellung

Lagebezug: UTM32 und Höhenbezug: DHHN 2016

GER 730 16413 00 DT -- 5 0027 000

Plattnummer 35 GER 2125287 20.04.2026

Ansprechende Planart Verfasserskurzname Registernummer Datum

Änderung Name Datum Index

Projekt: Infrastrukturmaßnahmen Südwind
Zonen-/Bauwerksbez.: Verbreiterung Fußgängerunterführung KNN 1
Planinhalt: Bauwerksplan Unterführung, Erdung

Projektion: Grundrisse, Schnitte
Format: 970 x 841 mm
Maßstab: 1 : 100

Verfasser: GAUFF GmbH & Co. Engineering KG
Passauer Str. 7
90480 Nürnberg

gezeichnet: E. Schinkel
geprüft: A. Heinze
freigegeben: A. Heinze

GAUFF
INGENIEURGESELLSCHAFT mbH
RICHTER
INGENIEURGESELLSCHAFT mbH
patscheiderpartner
act

Lage-Systemskizze

Flughafen München GmbH

Flughafen München GmbH

Flughafen München GmbH

Flughafen München GmbH

Flughafen München GmbH

Flughafen München GmbH