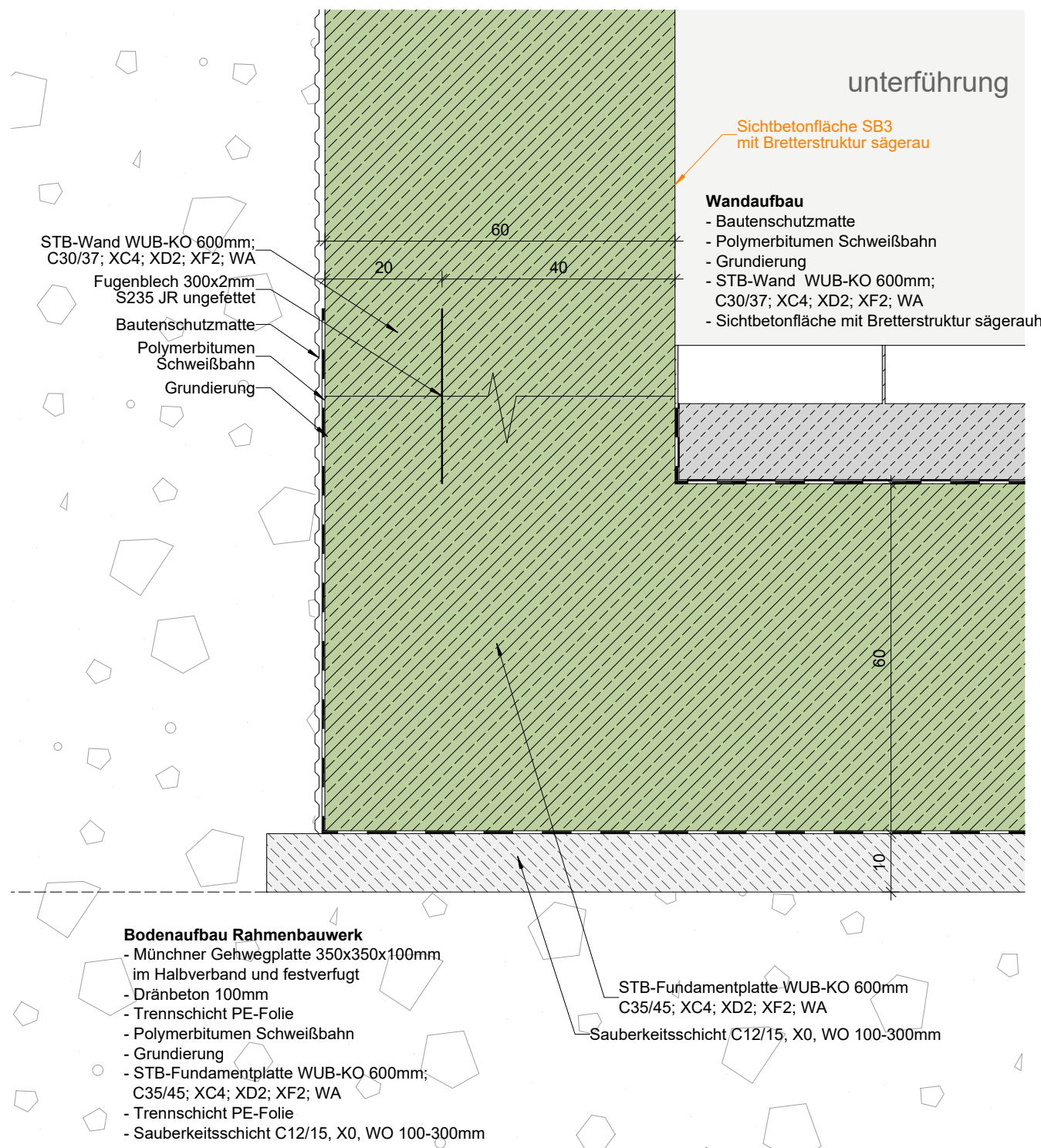
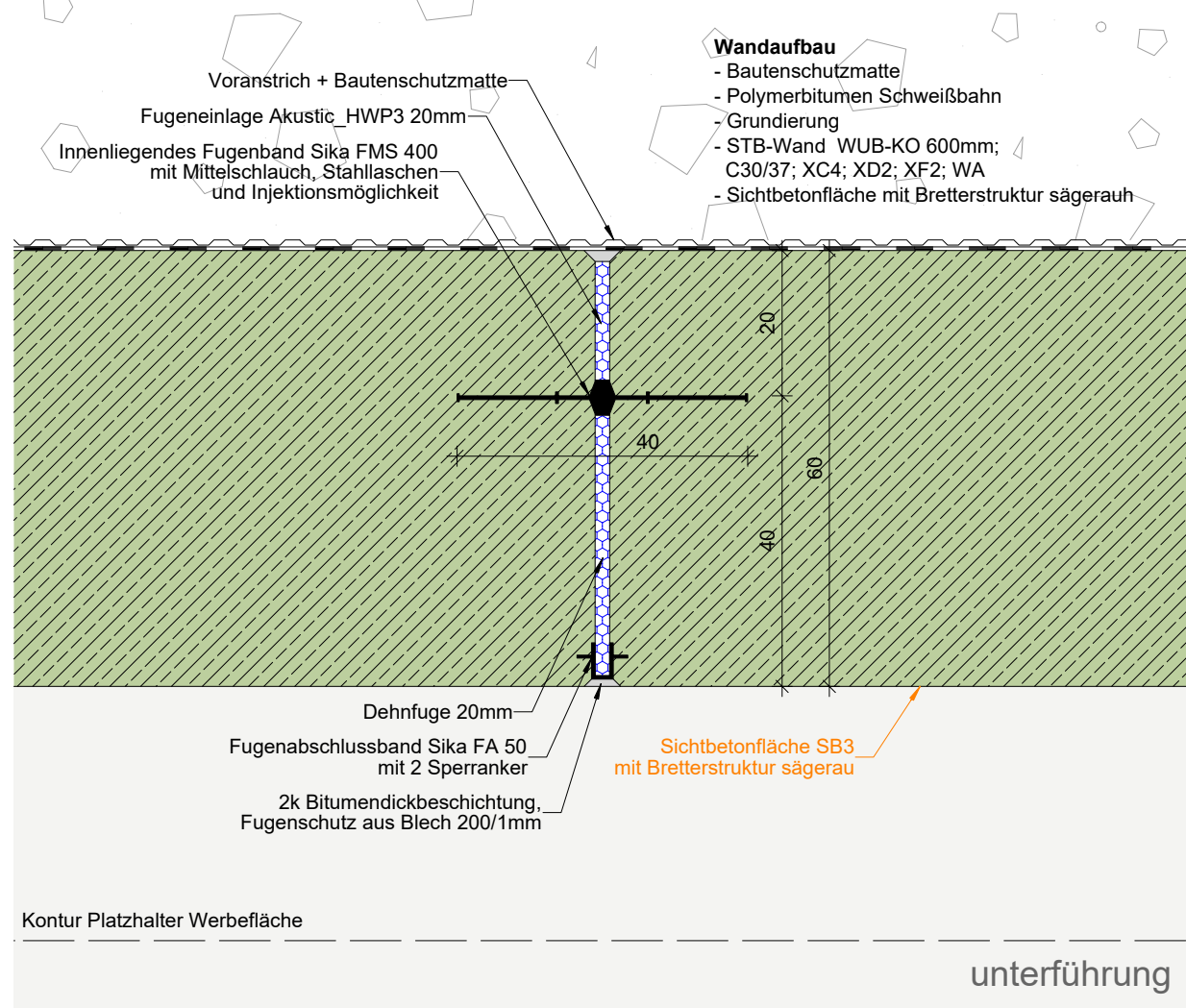


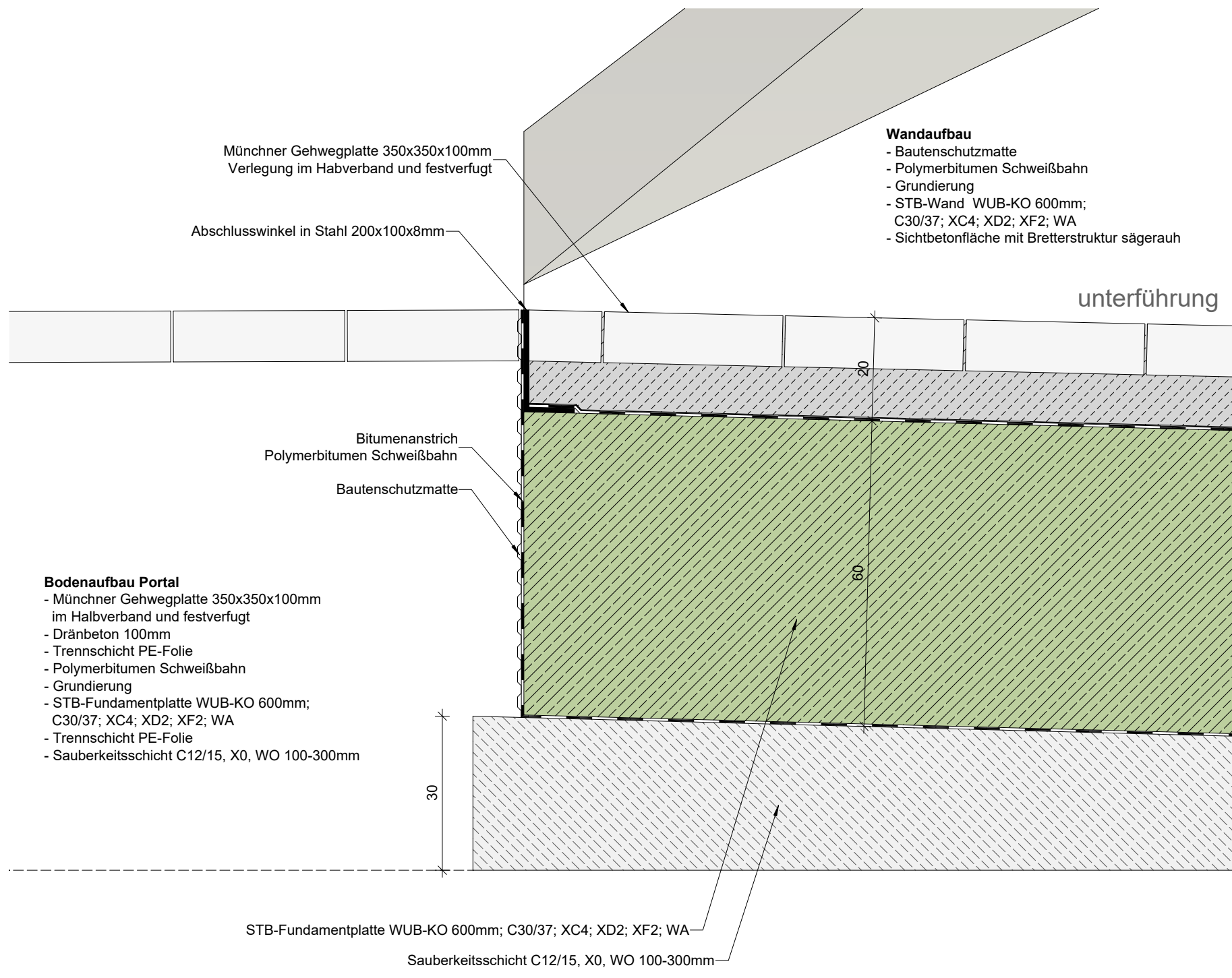
Detail D.01  
RW-Leitung Decke  
M 1:10



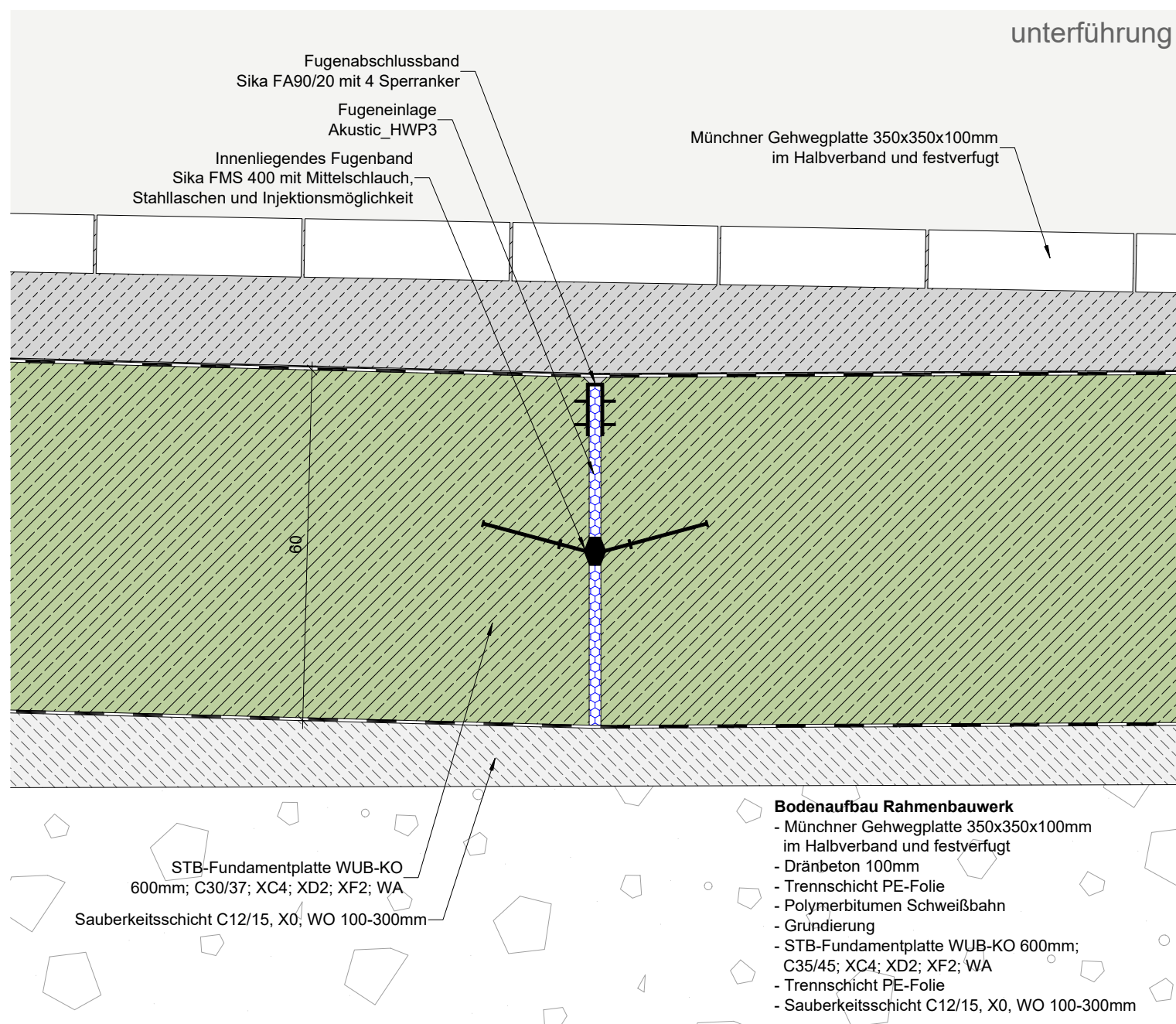
Detail D.02  
Wandanschluss  
M 1:10



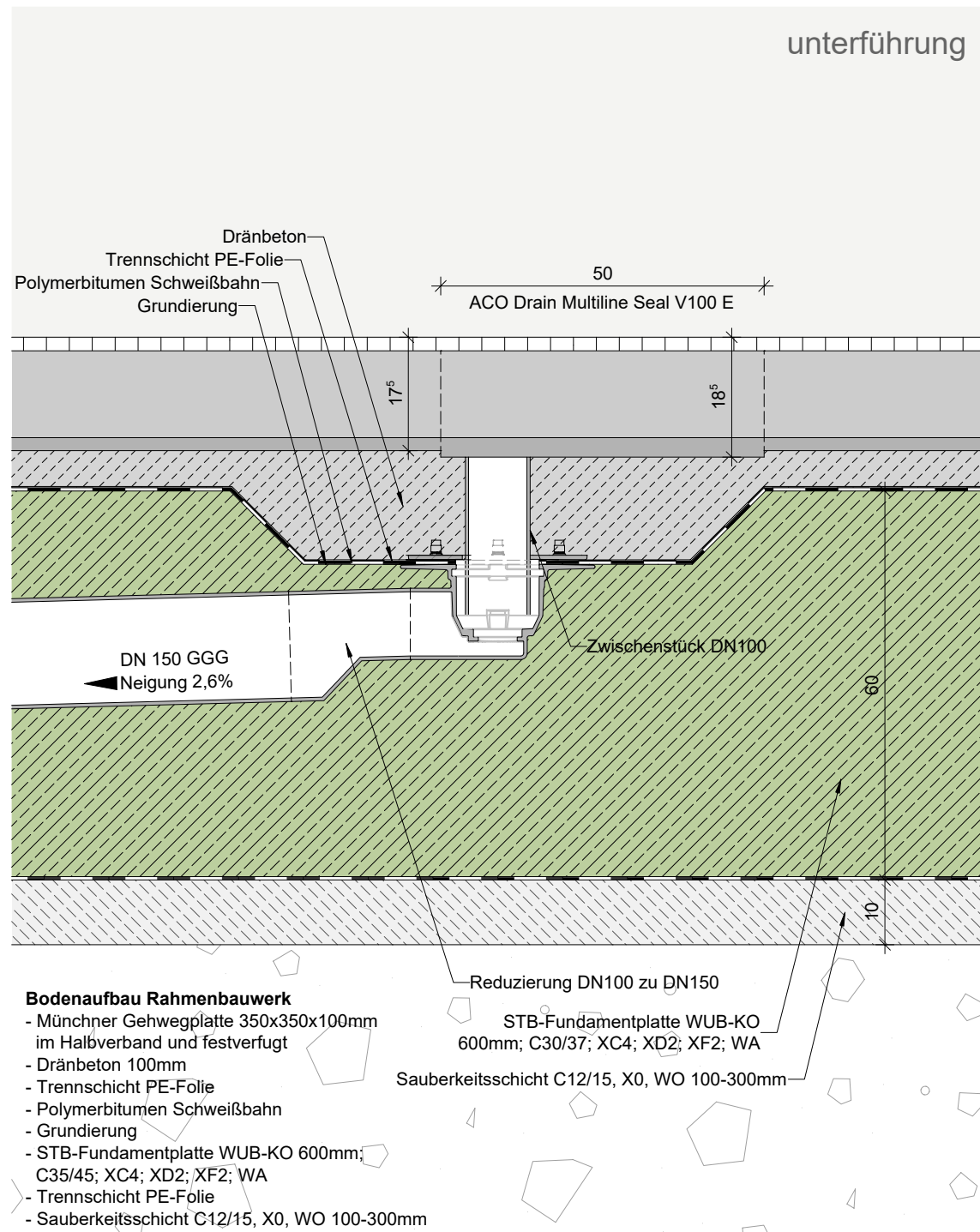
Detail D.03  
Dehnfuge Wand  
M 1:10



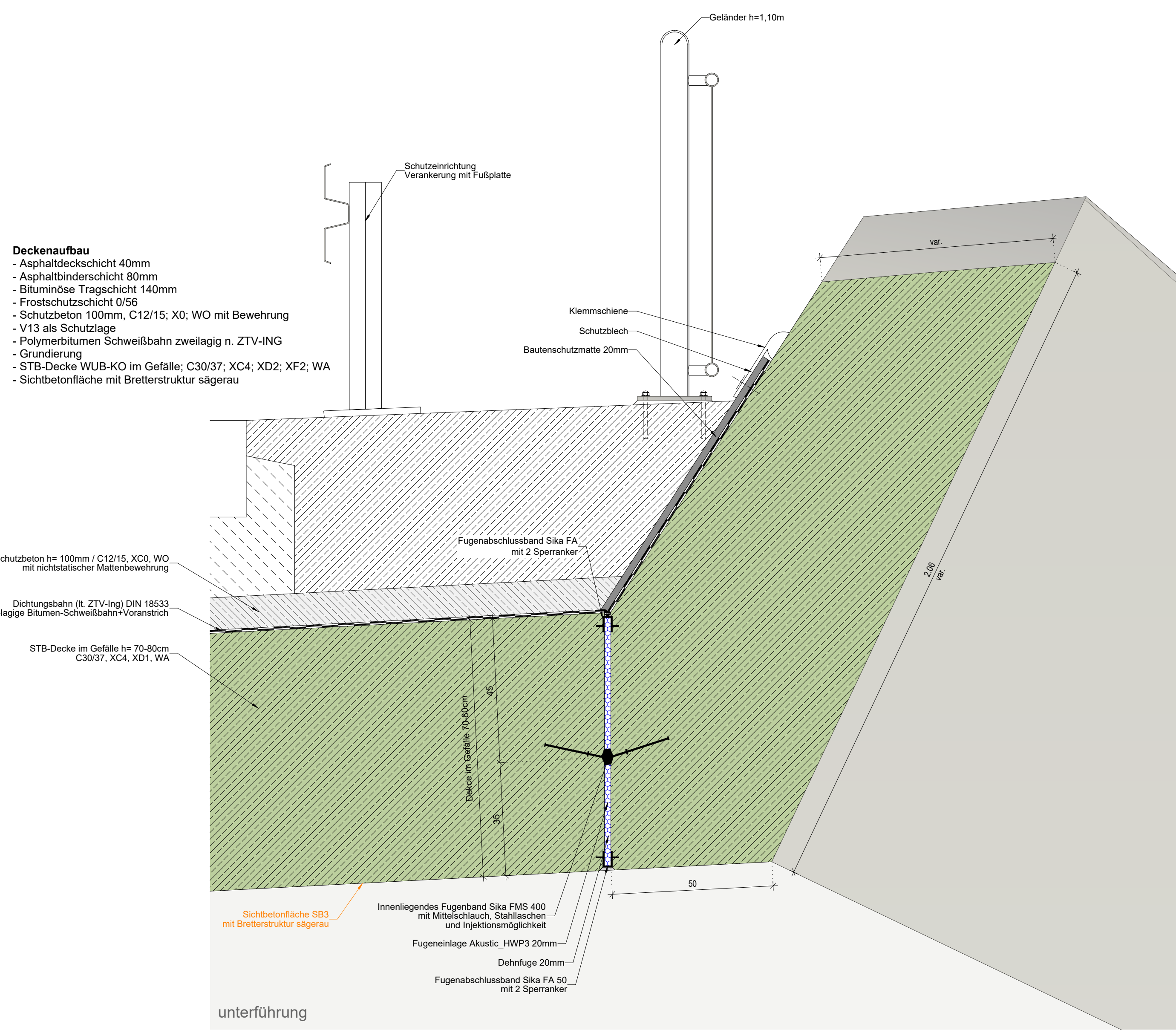
Detail D.04  
Abschluss Portal Boden  
M 1:10



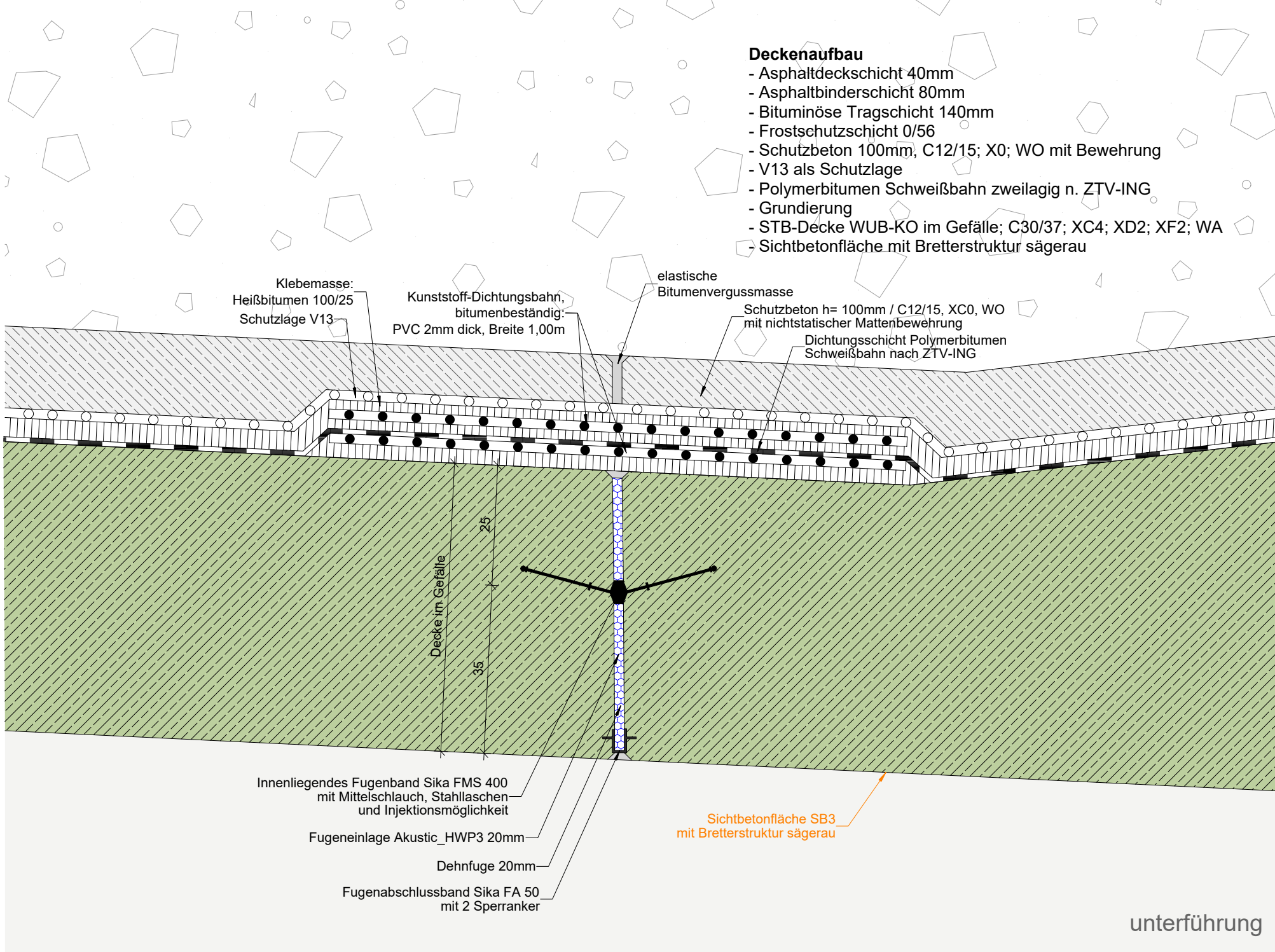
Detail D.05  
Dehnfuge Bodenplatte  
M 1:10



Detail D.06  
Entwässerung Bodenplatte  
M 1:10



Detail D.08  
Abschluss Portal Decke  
M 1:10



Detail D.09  
Dehnfuge Decke  
M 1:10

Legende	
	Abbruch
	Gelände Bestand Süd
	Gelände Bestand Nord
	OK Rohbau
	OK Fertig
	UK RD
	UK FD
	OK FFB
	OK RFB

Für die Richtigkeit der Ausführungspläne:		Die Gleichstellung dieses Planes mit den Prüfplänen des Prüfgenerators sowie die Übernahme der Entwürfen des Auftragnehmers wird bestätigt:	
....., den .....		....., den .....	
Planverfasser		Planverfasser	
Zur Ausführung freigegeben:			
Flughafen München GmbH			
München, den .....			
Projektleitung		Teilprojektleitung	

Lagebezug: UTM32 und Höhenbezug: DHHN 2016

GER	730	16413	00	DT	--	5	0021	000
Planercode	Gewerk	Zonenbauwerk	Ebene	Projektion	Stabschnitt / Variante	Lpft	Bl. Page-Nr. / Blattzahl	Index
Projektnummer	ING	35	GERI	2125281	Verdachtskategorie	Registrierungsnummer	Datum	

Änderung	Name	Datum	Index
----------	------	-------	-------

Projekt:	Infrastrukturmaßnahmen Südwind
Zonen-Bauwerk:	Verbreiterung Fußgängerunterführung KNW 1
Planinhalt:	Bauwerksplan Unterführung, Detailplan

Projektor:	Details	Format:	1189 x 841 mm
		Maßstab:	1 : 10

Verfasser:	GAUFF GmbH & Co. Engineering KG	gezeichnet:	as / adi
	Passauer Str. 7	geprüft:	gew
	90480 Nürnberg	freigegeben:	kch

