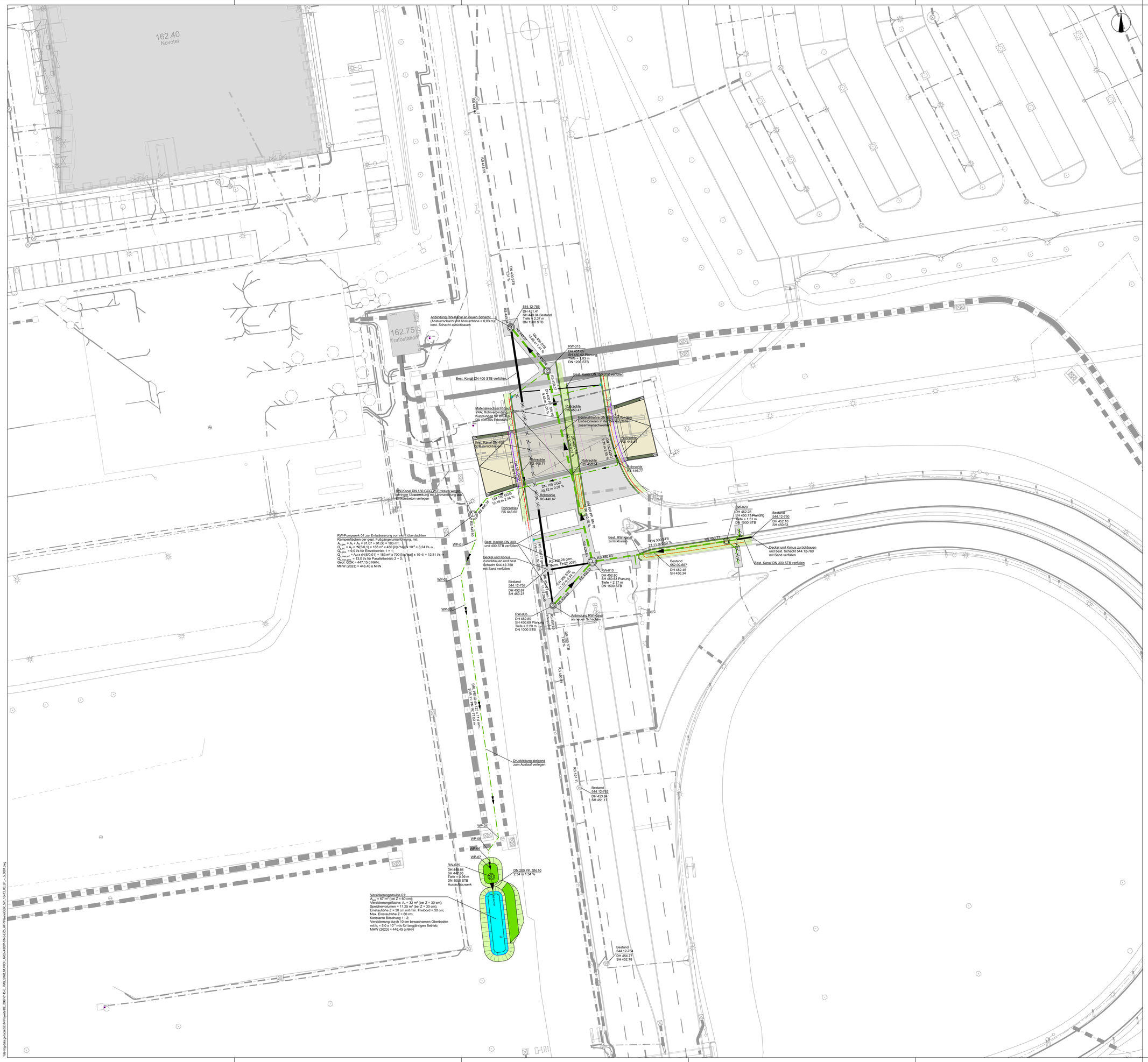


# Legende

## Geplante Anlagen:

Sparten / Entwässerung:

- Regenwasserkanal mit Schacht
- Regenwasserkanal DN 160 PP zum Anschluss der Sinkkästen
- Regenwasser Druckleitung (DRL)
- Versickerungsmulde (Grünflächen)
- Böschung / Geländeausgleich (Grünflächen)
- Geländeaufschüttung (Grünflächen)
- Stilllegung und Betonverfüllung best. Regenwasserkanal
- Rückbau und Entsorgung best. Regenwasserkanal
- NS - Kabelzugrohrtrasse
- FM - Kabelzugrohrtrasse
- Standort Straßen- bzw. Fußgängerleuchte
- Rückbau und Entsorgung best. NS - Kabelzugrohrtrasse
- Rückbau bzw. Versetzen best. Straßenleuchte

Straße:

- Fahrbahn (Asphaltdecke)
- Betonstreifen
- Bankett
- Schutzplanke (N2, W2) gerammt
- Schutzplanke (H1, W2) verankert (verdübelt)
- Schutzplanke Wiederherstellung
- Geländer (H = 1.1 m)

Unterführung (nachrichtlich übernommen):

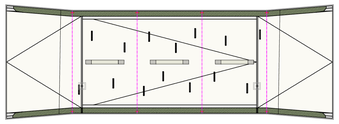

## Vorhandene Anlagen:

Sparten:

- Fernmelde
- Regenwasser
- Trinkwasser
- Löschwasser
- Mischwasser
- Fernwärme
- Fernkälte
- Schlitzrinne
- Befeuerung
- Blitzschutzband, Erdung
- MSR, Kabel
- Mittelspannung
- Niederspannung
- Schmutzwasser
- Grundwasser-führende Leitung
- Drainage
- Versickerungsleitung
- Oberflächengewässer-verrohrung
- Kabelschacht-entwässerung
- Kabelzugrohrtrasse
- Enteisungsmittel-verschmutztes Wasser
- Benzinverschmutztes Wasser

Flughafengelände:

- Gehweg Grünstreifen
- Asphaltfläche
- Grünstreifen Geh-/Radweg
- Leitplanke
- Geländer
- Zaun

| Für die Richtigkeit der Ausführungspläne: | Die Gleichstellung dieses Planes mit den Prüfplänen des Prüfingenieurs sowie die Übernahme der Eintragungen des Auftraggebers wird bestätigt: |
|---|---|
| ..... den ..... | ..... den ..... |
| Planverfasser | Planverfasser |

Zur Ausführung freigegeben:

Flughafen München GmbH

München, den .....

Projektleitung | Teilprojektleitung

Darstellung inkl. FMG-Bestand vom 03.09.2024 mit Lagebezug: UTM32 und Höhenbezug: DHHN 2016

| Planercode | Gewerk | Zone/Bauwerk | Ebene | Projektion | Bauabschnitt / Variante | Lph. | Rf. Plan-Nr. / Blattschnit-Nr. | Index |
|---|---|---|---|---|---|---|---|---|
| GER | 551 | 16413 | 00 | LP | -- | 5 | 0007 | 000 |

| Projektnummer | Ansprechcode | Planart | Verfasserkurzname | Registriernummer | Datum |
|---|---|---|---|---|---|
| RE/21-0702 | EWS | 31 | GERI | 2125267 | 20.04.2026 |

| Änderung | Name | Datum | Index |
|---|---|---|---|

Projekt: Infrastrukturmaßnahmen Südwind

Zonen-/Bauwerksbez.: Verbreiterung Fußgängerunterführung KW1

Planinhalt: Entwässerung RW

Projektion: Lageplan

Format: 1160 x 891 mm

Maßstab: 1 : 250

Verfasser: GAUFF GmbH & Co. Engineering KG
Passauer Str. 7
90480 Nürnberg

gezeichnet: K. Thulasikopan
geprüft: A. Schmidt
freigegeben: K. Huberth

Lage-/Systemskizze

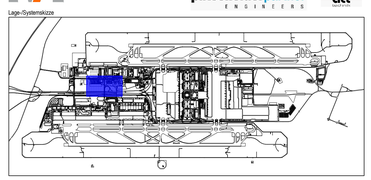

\\de-mg-data-gs.local\GI14\Projekte\ZE_8973\21RE-E_RVO_SWR_MUNICH_ARENA\8007-01\5-EQ_AFP\Planen\GER_551_16413_00_LP__5_0007.dwg