Verortung



Legende

- Bauzaun mit Betonleitschwelle
- Lastverteilerplatten Leicht Min.4t
- Lastverteilerplatten Min. 10t
- BE-Fläche auf öffentlichen Straßenland
- Gerüst
- Bauaufzug
- Lieferzone
- Containeranlage
- Wertstoffmulden
- Übergabestelle für Teilprojekte
- Übergabestelle Betonwaben
- Bauzaun
- Grundstücksgrenze
- Streifen mit eingeschränkter Belastbarkeit durch BVG-Tunnel
- Kameratürme
- Schleppkurven Stapler
- Schleppkurven LKW
- Unterflurhydranten
- Mobile Toilette
- Wasser und Strombedarf
- Stromverteiler
- Mülltonne 240L
- Feuerwehrzufahrt

Zeitraum 16.11.26 - 18.12.26

261117_KWG	Blattgröße: A2	Index: F

BAUVORHABEN:
KWG
Kaiser-Wilhelm-Gedächtnis-kirche, Breitscheidplatz
10789 Berlin

N

BEAUFTRAGUNG DURCH:
Stiftung Kaiser-Wilhelm-Gedächtnis-kirche
Lietzenburger Straße 39
10789 Berlin
Tel: 030 218 50 23
E-Mail: bau@stiftung-gedaechtniskirche.de

BE-Plan_Phase 1A

Maßstab	Datum	Planersteller:in
1:500	17.11.2026	

KWG-ÜG-BAL-5-ÜG-0001-F-Phasenplan

Hinweis: Aus verkehrlicher Sicht... der Standort (gewährleistet die Erreichbarkeit der BE-Fläche der KWG - Festlegung des genauen Standorts obliegt der Polizei oder verantwortlichen Dritten.

Baustellen-einfahrt

Einfahrt über Kantstraße

Kantstraße

Zelt

Container

Laubbaum Tiefster Ast = 3,9 m

Ausfahrt während des Verkehrshindernis über Kantstraße

Die Poller werden zurückgebaut.

Lieferzone 1246,60 m²

Wertstoffhof

Der Baum wird zurückgeschnitten, um einen Freiraum von 2 m um das Gebäude sicherzustellen.

TP E

TP D/F

Kaiser-Wilhelm-Gedächtnis-Kirche

Turm-ruine

TP C

TP B

TP H

Containeranlage 1 Typenentsprechend Vorhaben 1 Bürocontainer

Durchfahrtshöhe < 2,5m

Weihnachtsbaum, Ø ca. 7,60

Sitzfläche

Bereich in 4m Abstand um BVG-Tunnelbauwerk:
-max. Aufpratzlast für Selbstlader 5t
-LKW max. 30t
-max. Flächenlast 11 kN/m²
-max. Punktlast 5t in 1,5m Abstand zu anderen Punkt- oder Flächenlasten

Budapester Straße

Schrammbord mit ZB05

Mahnmal 2016

Schutz der Überfahrt im Baustellenbereich

Lastverteilerplatten Lastzuggewicht 41,727,76 m²

Lastverteilerplatten Lastzuggewicht 1070,72 m²

Breitscheidplatz

z.B. LIEBHERR LTM 1090 4.2
Möglicher Standort Mobilkran für die Anderung Turmruine, Aufzug, Fassade Süd und West, Einbringen der Treppentele

Gerüst im Gehwegbereich erst nach dem Weihnachts-markt 2026/27 einrichten

Kurfürstendamm

U-Bhf. Kurfürstendamm

Bord anrampen

Werbetafel

Eingang Levis-Store

Antenne Aufstock

Das Befahren des Breitscheidplatz ist nur mit Fahrzeugen mit maximaler Tonage von 16 t erlaubt.

Die Stapler-Schleppkurven in diesem Plan beziehen sich auf folgenden Stapler:

Maschinentyp		S25-60 Hi-Viz
A	Gesamthöhe*	m 1,89
B	Gesamtbreite über Reifen)*	m 1,84
C	Kabinen-Innenbreite	m 0,88
D	Spurweite	m 1,53
E	Radstand	m 2,39
F	Länge über Vorderräder	m 3,38
G	Gesamtlänge bis Gabelträger	m 4
H	Bodenfreiheit	m 0,23
J	Länge Achsmitte bis Gabelträger	m 1,02
K	Hecküberhang	m 0,6
	Schnellwechsler-Rückkippwinkel am Boden	Grad 11
	Schnellwechsler-Auskippwinkel bei max. Höhe	Grad 114
	Gewicht	kg 5.490
	Reifen	Industrieprofil 12x16,5

* Abhängig vom spezifizierten Reifen.

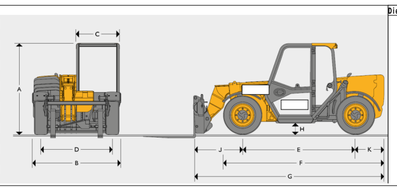

Die LKW-Schleppkurven in diesem Plan beziehen sich auf folgende LKW:

Deutschland : FGSV 2020 (DE) : Großer Lkw

Einheiten : Meter

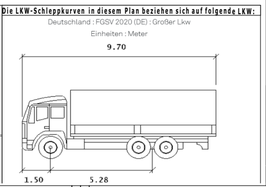

Verortung



Legende

- Bauzaun mit Betonleitschwelle
- Lastverteilerplatten Leicht Min.4t
- Lastverteilerplatten Min. 10t
- BE-Fläche auf öffentlichen Straßenland
- Gerüst
- Bauaufzug
- Lieferzone
- Containeranlage
- Wertstoffmulden
- Übergabestelle für Teilprojekte
- Übergabestelle Betonwaben
- Bauzaun
- Grundstücksgrenze
- Streifen mit eingeschränkter Belastbarkeit durch BVG-Tunnel
- Kameratürme
- Schleppkurven Stapler
- Schleppkurven LKW
- Unterflurhydranten
- Mobile Toilette
- Wasser und Strombedarf
- Stromverteiler
- Mülltonne 240L
- Feuerwehrzufahrt

Zeitraum 19.12.26 - 27.12.26

261117_KWG	Blattgröße: A2	Index: F

BAUVORHABEN:
KWG
Kaiser-Wilhelm-Gedächtnis-kirche, Breitscheidplatz
10789 Berlin

N

BEAUFTRAGUNG DURCH:
Stiftung Kaiser-Wilhelm-Gedächtnis-kirche
Lietzenburger Straße 39
10789 Berlin
Tel: 030 218 50 23
E-Mail: bau@stiftung-gedaechtniskirche.de

BE-Plan_Phase 1B

Maßstab	Datum	Planersteller:in
1:500	17.11.2026	

KWG-ÜG-BAL-5-ÜG-0001-F-Phasenplan

Hinweis: Aus verkehrlicher Sicht... der Standort (gewährleistet die Erreichbarkeit der BE-Fläche der KWG - Festlegung des genauen Standorts obliegt der Polizei oder verantwortlichen Dritten

Baustellen-einfahrt

Einfahrt über Kantstraße

Kantstraße

Zelt

Container

Laubbaum Tiefster Ast = 3,9 m

Bereich in 4m Abstand um BVG-Tunnelbauwerk:
-max. Aufpratzlast für Selbstlader 5t
-LKW max. 30t
-max. Flächenlast 11 kN/m²
-max. Punktlast 5t in 1,5m Abstand zu anderen Punkt- oder Flächenlasten

Budapester Straße

Schrammbord mit Z605

Mahnmal 2016
Schutz der Überfahrt im Baustellenbereich

Gedenkstätte Ort Opfer des Terroranschlages 19 Dez 2016

Feuerwehrzufahrt

Wertstoffhof

Lieferzone= 984,25 m²

Container für die LVP und die Restmüll- sowie Papiertonne

Containerstelle 10t

Terrakotta-Betonschieben-Mix

TP E

Kaiser-Wilhelm-

TP D/F

Kirche

Gedächtnis-Kirche

Durchfahrtshöhe < 2,5m

Turm-

ruine

TP C

TP B

TP H

Lastverteilerplatten Lastfähigkeit 10t: ca. 1.695,2 m² Lastfähigkeit 4t: 220 m²

Breitscheidplatz

Gerüst im Gehwegbereich erst nach dem Weihnachtsmarkt 2026/27 einrichten

z.B. LIEBHERR LTM 1090 4.2
Möglicher Standort Mobilkran für die Anderung Turmruine, Auftrag, Fassade Süd und West, Einbringen der Treppenteile

Bord anrampen

U-Bhf Kurfürstendamm

Kurfürstendamm

Werbetafel

Eingang Levis-Store

Antenne Funk

Das Befahren des Breitscheidplatz ist nur mit Fahrzeugen mit maximaler Tonage von 16 t erlaubt.

Die Stapler-Schleppkurven in diesem Plan beziehen sich auf folgenden Stapler:

Maschinentyp			S25-60 Hi-Viz
A	Gesamthöhe*	m	1,89
B	Gesamtbreite (über Reifen)*	m	1,84
C	Kabinen-Innenbreite	m	0,88
D	Spurweite	m	1,53
E	Radstand	m	2,29
F	Länge über Vorderräder	m	3,38
G	Gesamtlänge bis Gabelträger	m	4
H	Bodenfreiheit	m	0,23
J	Länge Achsmitte bis Gabelträger	m	1,02
K	Hecküberhang	m	0,6
	Schnellwechsler-Rückkippwinkel am Boden	Grad	11
	Schnellwechsler-Auskippwinkel bei max. Höhe	Grad	114
	Gewicht	kg	5.490
	Reifen	Industrieprofil	12x16,5

* Abhängig vom spezifizierten Reifen.

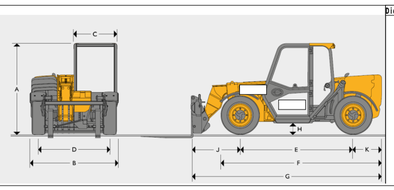

Die LKW-Schleppkurven in diesem Plan beziehen sich auf folgende LKW:

Deutschland : FGSV 2020 (DE) : Großer Lkw
Einheiten : Meter

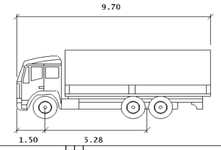

Verortung



Legende

- Bauzaun mit Betonleitschwelle
- Lastverteilerplatten Leicht Min.4t
- Lastverteilerplatten Min. 10t
- BE-Fläche auf öffentlichen Straßenland
- Gerüst
- Bauaufzug
- Lieferzone
- Containeranlage
- Wertstoffmulden
- Übergabestelle für Teilprojekte
- Übergabestelle Betonwaben
- Bauzaun
- Grundstücksgrenze
- Streifen mit eingeschränkter Belastbarkeit durch BVG-Tunnel
- Kameratürme
- Schleppkurven Stapler
- Schleppkurven LKW
- Unterflurhydranten
- Mobile Toilette
- Wasser und Strombedarf
- Stromverteiler
- Mülltonne 240L
- Feuerwehrzufahrt

Zeitraum 28.12.26 - 03.01.27

261117_KWG	Blattgröße: A2	Index: F

BAUVORHABEN:
KWG
Kaiser-Wilhelm-Gedächtnis-kirche, Breitscheidplatz
10789 Berlin

N

BEAUFTRAGUNG DURCH:
Stiftung Kaiser-Wilhelm-Gedächtnis-kirche
Lietzenburger Straße 39
10789 Berlin
Tel: 030 218 50 23
E-Mail: bau@stiftung-gedaechtniskirche.de

BE-Plan_Phase 1C

Maßstab	Datum	Planersteller:in
1:500	17.11.2026	

KWG-ÜG-BAL-5-ÜG-0001-F-Phasenplan

Die Stapler-Schleppkurven in diesem Plan beziehen sich auf folgenden Stapler:

Maschinentyp		S25-60 Hi-Viz
A	Gesamthöhe*	m	1,89
B	Gesamtbreite (über Reifen)*	m	1,84
C	Kabinen-Innenbreite	m	0,88
D	Spurweite	m	1,53
E	Radstand	m	2,39
F	Länge über Vorderräder	m	3,38
G	Gesamtlänge bis Gabelträger	m	4
H	Bodenfreiheit	m	0,23
J	Länge Achsmitte bis Gabelträger	m	1,02
K	Hecküberhang	m	0,6
	Schnellwechsler-Rückkippwinkel am Boden	Grad	11
	Schnellwechsler-Auskippwinkel bei max. Höhe	Grad	114
	Gewicht	kg	5.490
	Reifen	Industrieprofil	12x16,5

* Abhängig vom spezifizierten Reifen.

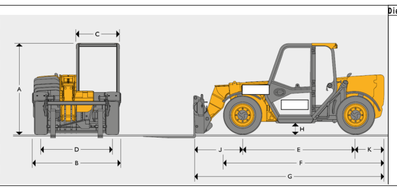

Die LKW-Schleppkurven in diesem Plan beziehen sich auf folgende LKW:

Deutschland : FGSV 2020 (DE) : Großer Lkw

Einheiten : Meter

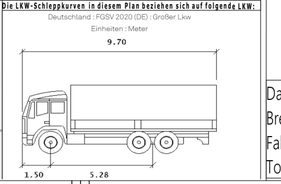

Das Befahren des Breitscheidplatz ist nur mit Fahrzeugen mit maximaler Tonage von 16 t erlaubt.

Verortung



Legende

- Bauzaun mit Betonleitschwelle
- Lastverteilerplatten Leicht Min.4t
- Lastverteilerplatten Min. 10t
- BE-Fläche auf öffentlichen Straßenland
- Gerüst
- Bauaufzug
- Lieferzone
- Containeranlage
- Wertstoffmulden
- Übergabestelle für Teilprojekte
- Übergabestelle Betonwaben
- Bauzaun
- Grundstücksgrenze
- Streifen mit eingeschränkter Belastbarkeit durch BVG-Tunnel
- Kameratürme
- Schleppkurven Stapler
- Schleppkurven LKW
- Unterflurhydranten
- Mobile Toilette
- Wasser und Strombedarf
- Stromverteiler
- Mülltonne 240L
- Feuerwehrzufahrt

Zeitraum 04.01.27 - 14.04.27

261117_KWG	Blattgröße: A2	Index: F

BAUVORHABEN:
KWG
Kaiser-Wilhelm-Gedächtnis-kirche, Breitscheidplatz
10789 Berlin

N

BEAUFTRAGUNG DURCH:
Stiftung Kaiser-Wilhelm-Gedächtnis-kirche
Lietzenburger Straße 39
10789 Berlin
Tel: 030 218 50 23
E-Mail: bau@stiftung-gedaechtniskirche.de

BE-Plan_Phase 2

Maßstab	Datum	Planersteller:in
1:500	17.11.2026	

KWG-ÜG-BAL-5-ÜG-0001-F-Phasenplan

Die Stapler-Schleppkurven in diesem Plan beziehen sich auf folgenden Stapler:

Maschinentyp		531-70
		m
A	Höhe über Alles	2,49
B	Breite über Reifen*	2,29
C	Kabinen-Innenbreite	0,94
D	Spurweite	1,81
E	Radstand	2,75
F	Länge über Vorderräder	4,38
*abhängig von der gewählten Reifen Spezifikation.		
G	Länge über Schnellwechsler	4,99
H	Bodenfreiheit	0,40
	Wenderadius über Räder	3,7
	Böschungsanfahrwinkel	43
	Einsatzgewicht	6900
	Reifen	460/70 R24

*Seitenansicht zeigt Position des Klimaanlagen Wärmetauschers bei den Plus und Super Modellen.

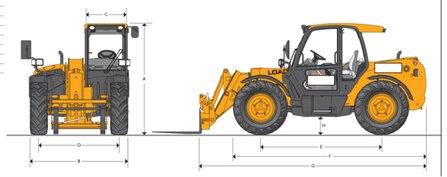

Die LKW-Schleppkurven in diesem Plan beziehen sich auf folgende LKW:
Deutschland : FGSV 2020 (DE) : Sattelzug
Einheiten : Meter

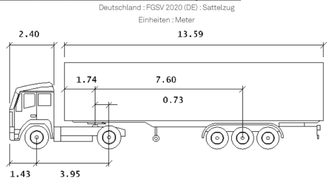

Das Befahren des Breitscheidplatz ist nur mit Fahrzeugen mit maximaler Tonage von 16 t erlaubt.

LSA 07035
Budapester Straße - Hardenbergstraße / Kantstraße

Ausschaltung der LSA

Bereich in 4m Abstand um BVG-Tunnelbauwerk:
-max. Aufpratzlast für Selbstlader 5t
-LKW max. 30t
-max. Flächenlast 11 kN/m²
-max. Punktlast 5t in 1,5m Abstand zu anderen Punkt- oder Flächenlasten

Der Bereich der U-Bahn-Tunnel muss gelb markiert werden und darf nicht befahren werden

Baustellen-einfahrt

Einfahrt über Kantstraße

Ausfahrt über Budapester Straße

Bord anrampen

Pos 2 Mobilkran für TP D/F

z.B. LIEBHERR LTM 1090 4.2
Möglicher Standort Mobilkran für die Anderung Turmuhre, Auftrag, Fassade Süd und West, Einbringen der Treppenteile

TP B
TP C
TP D/F
TP E
TP H

Das Befahren des Breitscheidplatz ist nur mit Fahrzeugen mit maximaler Tonage von 16 t erlaubt.

Die Stapler-Schleppkurven in diesem Plan beziehen sich auf folgenden Stapler:

Maschinentyp		531-70
		m
A	Höhe über Alles	2,49
B	Breite über Reifen*	2,29
C	Kabinen-Innenbreite	0,94
D	Spurweite	1,81
E	Radstand	2,75
F	Länge über Vorderräder	4,38
*abhängig von der gewählten Reifen Spezifikation.		
G	Länge über Schnellwechsler	4,99
H	Bodenfreiheit	0,40
	Wenderadius über Räder	3,7
	Böschungsanfahrwinkel	43
	Einsatzgewicht	6900
	Reifen	460/70 R24

*Seitenansicht zeigt Position des Klimaanlagen Wärmetauschers bei den Plus und Super Modellen.

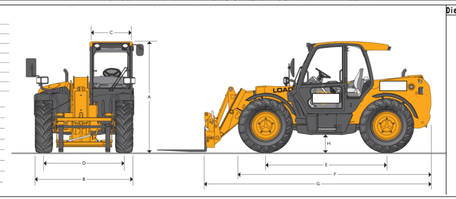

Die LKW-Schleppkurven in diesem Plan beziehen sich auf folgende LKW:
Deutschland : FGSV 2020 (DE) : Sattelzug
Einheiten : Meter

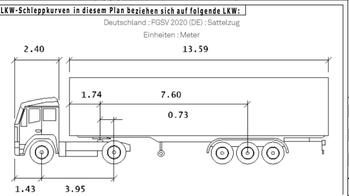

Verortung



Legende

- Bauzaun mit Betonleitschwelle
- Lastverteilerplatten Leicht Min.4t
- Lastverteilerplatten Min. 10t
- BE-Fläche auf öffentlichen Straßenland
- Gerüst
- Bauaufzug
- Lieferzone
- Containeranlage
- Wertstoffmulden
- Übergabestelle für Teilprojekte
- Übergabestelle Betonwaben
- Bauzaun
- Grundstücksgrenze
- Streifen mit eingeschränkter Belastbarkeit durch BVG-Tunnel
- Kameratürme
- Schleppkurven Stapler
- Schleppkurven LKW
- Unterflurhydranten
- Mobile Toilette
- Wasser und Strombedarf
- Stromverteiler
- Mülltonne 240L
- Feuerwehrzufahrt

Zeitraum 15.04.27 - 26.10.27

261117_KWG	Blattgröße: A2	Index: F

BAUVORHABEN:
KWG
Kaiser-Wilhelm-Gedächtnis-kirche, Breitscheidplatz
10789 Berlin

N

BEAUFTRAGUNG DURCH:
Stiftung Kaiser-Wilhelm-Gedächtnis-kirche
Lietzenburger Straße 39
10789 Berlin
Tel: 030 218 50 23
E-Mail: bau@stiftung-gedaechtniskirche.de

BE-Plan_Phase 3

Maßstab	Datum	Planersteller:in
1:500	17.11.2026	

KWG-ÜG-BAL-5-ÜG-0001-F-Phasenplan

Verortung



Legende

- Bauzaun mit Betonleitschwelle
- Lastverteilerplatten Leicht Min.4t
- Lastverteilerplatten Min. 10t
- BE-Fläche auf öffentlichen Straßenland
- Gerüst
- Bauaufzug
- Lieferzone
- Containeranlage
- Wertstoffmulden
- Übergabestelle für Teilprojekte
- Übergabestelle Betonwaben
- Bauzaun
- Grundstücksgrenze
- Streifen mit eingeschränkter Belastbarkeit durch BVG-Tunnel
- Kameratürme
- Schleppkurven Stapler
- Schleppkurven LKW
- Unterflurhydranten
- Mobile Toilette
- Wasser und Strombedarf
- Stromverteiler
- Mülltonne 240L
- Feuerwehrzufahrt

Zeitraum 27.10.27 - 02.06.28

261117_KWG	Blattgröße: A2	Index: F

BAUVORHABEN:
KWG
Kaiser-Wilhelm-Gedächtnis-kirche, Breitscheidplatz
10789 Berlin

N

BEAUFTRAGUNG DURCH:
Stiftung Kaiser-Wilhelm-Gedächtnis-kirche
Lietzenburger Straße 39
10789 Berlin
Tel: 030 218 50 23
E-Mail: bau@stiftung-gedaechtniskirche.de

BE-Plan_Phase 4

Maßstab	Datum	Planersteller:in
1:500	17.11.2026	

KWG-ÜG-BAL-5-ÜG-0001-F-Phasenplan

Die Stapler-Schleppkurven in diesem Plan beziehen sich auf folgenden Stapler:

Maschinentyp		531-70
		m
A	Höhe über Alles	2,49
B	Breite über Reifen*	2,29
C	Kabinen-Innenbreite	0,94
D	Spurweite	1,81
E	Radstand	2,75
F	Länge über Vorderräder	4,38
*abhängig von der gewählten Reifen Spezifikation.		
G	Länge über Schnellwechsler	4,99
H	Bodenfreiheit	m 0,40
	Wenderadius über Räder	m 3,7
	Böschungsanfahrwinkel	Grad 43
	Einsatzgewicht	kg 6900
	Reifen	460/70 R24

*Seitenansicht zeigt Position des Klimaanlagen Wärmetauschers bei den Plus und Super Modellen.

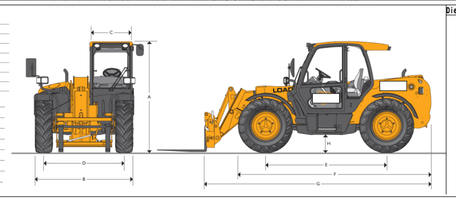

Die LKW-Schleppkurven in diesem Plan beziehen sich auf folgende LKW:

Deutschland : FGSV 2020 (DE) : Sattelzug
Einheiten : Meter

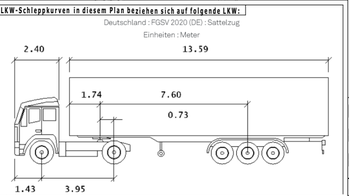

Das Befahren des Breitscheidplatz ist nur mit Fahrzeugen mit maximaler Tonage von 16 t erlaubt.

LSA 07035
Budapester Straße - Hardenbergstraße / Kantstraße

Ausschaltung der LSA

Budapester Straße

Hardenbergstraße

Kantstraße

Baustellen-einfahrt

Einfahrt über Kantstraße

Ausfahrt über Budapester Straße

Bereich in 4m Abstand um BVG-Tunnelbauwerk:
-max. Aufpratzlast für Selbstlader 5t
-LKW max. 30t
-max. Flächenlast 11 kN/m²
-max. Punktlast 5t in 1,5m Abstand zu anderen Punkt- oder Flächenlasten

Der Bereich der U-Bahn-Tunnel muss gelb markiert werden und darf nicht befahren werden

Mahnmal 2016
Schutz der Überfahrt im Baustellenbereich

Laubbaum Tiefster Ast = 3,9 m
0.20/ 10m

Lieferzone
Lieferzone+
Containeranlage
Wertstoffhof
Wertstoffmulden
Feuerwehrzufahrt

TP E
TP D/F
TP C
TP B
TP H

Kaiser-Wilhelm-Gedächtnis-Kirche
Kirche
Turm-ruine
Glockenturm
Breitscheidplatz

Pos 2 Mobilkran für TP D/F

Durchfahrtshöhe < 2,5m

Bord anrampen

Kurfürstendamm

U-Bahn-Tunnel Kurfürstendamm

Lastverteilerplatten Leichtigkeit 10t: ca. 2.044,8 m²
Lastverteilerplatten Leichtigkeit 4t: ca. 1.218,24 m²

Bereich in 4m Abstand um BVG-Tunnelbauwerk:
-max. Aufpratzlast für Selbstlader 5t
-LKW max. 30t
-max. Flächenlast 11 kN/m²
-max. Punktlast 5t in 1,5m Abstand zu anderen Punkt- oder Flächenlasten

Eingang Levis-Store

Rankestraße

LSA 07003

Das Befahren des Breitscheidplatz ist nur mit Fahrzeugen mit maximaler Tonage von 16 t erlaubt.

Die Stapler-Schleppkurven in diesem Plan beziehen sich auf folgenden Stapler:

Maschinentyp		531-70
		m
A	Höhe über Alles	2,49
B	Breite über Reifen*	2,29
C	Kabinen-Innenbreite	0,94
D	Spurweite	1,81
E	Radstand	2,75
F	Länge über Vorderräder	4,38
*abhängig von der gewählten Reifen Spezifikation.		
G	Länge über Schnellwechsler	4,99
H	Bodenfreiheit	0,40
	Wenderadius über Räder	3,7
	Böschungsanfahrwinkel	43
	Einsatzgewicht	6900
	Reifen	460/70 R24

*Seitenansicht zeigt Position des Klimaanlagen Wärmetauschers bei den Plus und Super Modellen.

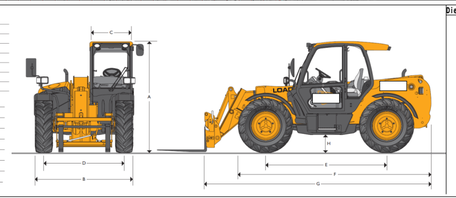

Die LKW-Schleppkurven in diesem Plan beziehen sich auf folgende LKW:

Deutschland : FGSV 2020 (DE) : Sattelzug
Einheiten : Meter

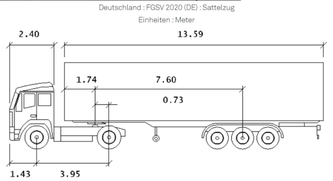

Verortung



Legende

- Bauzaun mit Betonleitschwelle
- Lastverteilerplatten Leicht Min.4t
- Lastverteilerplatten Min. 10t
- BE-Fläche auf öffentlichen Straßenland
- Gerüst
- Bauaufzug
- Lieferzone
- Containeranlage
- Wertstoffmulden
- Übergabestelle für Teilprojekte
- Übergabestelle Betonwaben
- Bauzaun
- Grundstücksgrenze
- Streifen mit eingeschränkter Belastbarkeit durch BVG-Tunnel
- Kameratürme
- Schleppkurven Stapler
- Schleppkurven LKW
- Unterflurhydranten
- Mobile Toilette
- Wasser und Strombedarf
- Stromverteiler
- Mülltonne 240L
- Feuerwehrzufahrt

Zeitraum 03.06.28 - 12.12.28

261117_KWG	Blattgröße: A2	Index: F

BAUVORHABEN:
KWG
Kaiser-Wilhelm-Gedächtnis-kirche, Breitscheidplatz
10789 Berlin

N

BEAUFTRAGUNG DURCH:
Stiftung Kaiser-Wilhelm-Gedächtnis-kirche
Lietzenburger Straße 39
10789 Berlin
Tel: 030 218 50 23
E-Mail: bau@stiftung-gedaechtniskirche.de

BE-Plan_Phase 5

Maßstab	Datum	Planersteller:in
1:500	17.11.2026	

KWG-ÜG-BAL-5-ÜG-0001-F-Phasenplan

Verortung



Legende

- Bauzaun mit Betonleitschwelle
- Lastverteilerplatten Leicht Min.4t
- Lastverteilerplatten Min. 10t
- BE-Fläche auf öffentlichen Straßenland
- Gerüst
- Bauaufzug
- Lieferzone
- Containeranlage
- Wertstoffmulden
- Übergabestelle für Teilprojekte
- Übergabestelle Betonwaben
- Bauzaun
- Grundstücksgrenze
- Streifen mit eingeschränkter Belastbarkeit durch BVG-Tunnel
- Kameratürme
- Schleppkurven Stapler
- Schleppkurven LKW
- Unterflurhydranten
- Mobile Toilette
- Wasser und Strombedarf
- Stromverteiler
- Mülltonne 240L
- Feuerwehrzufahrt

Zeitraum 13.12.28 - 11.04.29

261117_KWG	Blattgröße: A2	Index: F

BAUVORHABEN:
KWG
Kaiser-Wilhelm-Gedächtnis-kirche, Breitscheidplatz
10789 Berlin

N

BEAUFTRAGUNG DURCH:
Stiftung Kaiser-Wilhelm-Gedächtnis-kirche
Lietzenburger Straße 39
10789 Berlin
Tel: 030 218 50 23
E-Mail: bau@stiftung-gedaechtniskirche.de

BE-Plan_Phase 6

Maßstab	Datum	Planersteller:in
1:500	17.11.2026	

KWG-ÜG-BAL-5-ÜG-0001-F-Phasenplan

Die Stapler-Schleppkurven in diesem Plan beziehen sich auf folgenden Stapler:

Maschinentyp		531-70
		m
A	Höhe über Alles	2,49
B	Breite über Reifen*	2,29
C	Kabinen-Innenbreite	0,94
D	Spurweite	1,81
E	Radstand	2,75
F	Länge über Vorderräder	4,38
*abhängig von der gewählten Reifen Spezifikation.		
G	Länge über Schnellwechsler	4,99
H	Bodenfreiheit	0,40
	Wenderadius über Räder	3,7
	Böschungsanfahrwinkel	43
	Einsatzgewicht	6900
	Reifen	460/70 R24

*Seitenansicht zeigt Position des Klimaanlagen Wärmetauschers bei den Plus und Super Modellen.

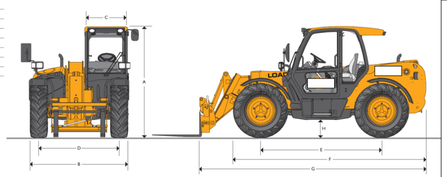

Die LKW-Schleppkurven in diesem Plan beziehen sich auf folgende LKW:

Deutschland : FGSV 2020 (DE) : Sattelzug
Einheiten : Meter

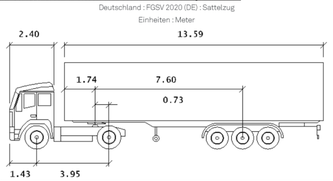

Das Befahren des Breitscheidplatz ist nur mit Fahrzeugen mit maximaler Tonage von 16 t erlaubt.

Verortung



Legende

- Bauzaun mit Betonleitschwelle
- Lastverteilerplatten Leicht Min.4t
- Lastverteilerplatten Min. 10t
- BE-Fläche auf öffentlichen Straßenland
- Gerüst
- Bauaufzug
- Lieferzone
- Containeranlage
- Wertstoffmulden
- Übergabestelle für Teilprojekte
- Übergabestelle Betonwaben
- Bauzaun
- Grundstücksgrenze
- Streifen mit eingeschränkter Belastbarkeit durch BVG-Tunnel
- Kameratürme
- Schleppkurven Stapler
- Schleppkurven LKW
- Unterflurhydranten
- Mobile Toilette
- Wasser und Strombedarf
- Stromverteiler
- Mülltonne 240L
- Feuerwehrzufahrt

Bereich in 4m Abstand um BVG-Tunnelbauwerk:
-max. Aufpratzlast für Selbstlader St
-LKW max. 30t
-max. Flächenlast 11 kN/m²
-max. Punktlast St in 1,5m Abstand zu anderen Punkt- oder Flächenlasten

LSA 07035
Budapester Straße - Hardenbergstraße / Kantstraße
Ausschaltung der LSA

Der Mobilkraneinsatz für die Containerburg, die LDL-Container sowie die auf dem Podest vorgesehenen Sanitärcontainer, die im Plan skizziert sind, bezieht sich auf die folgenden Abmessungen:

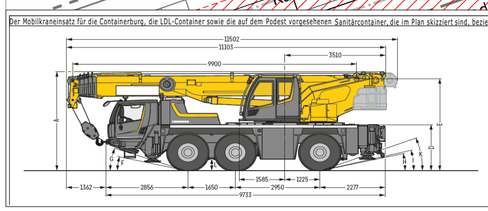

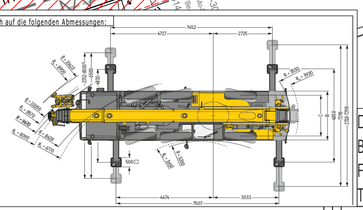

Das Befahren des Breitscheidplatz ist nur mit Fahrzeugen mit maximaler Tonage von 16 t erlaubt.

Beiblatt 1 - Vorbereitende Maßnahmen

261117_KWG	Blattgröße: A2	Index: F

BAUVORHABEN:
KWG
Kaiser-Wilhelm-Gedächtnis-kirche, Breitscheidplatz
10789 Berlin

N

BEAUFTRAGUNG DURCH:
Stiftung Kaiser-Wilhelm-Gedächtnis-kirche
Lietzenburger Straße 39
10789 Berlin
Tel: 030 218 50 23
E-Mail: bau@stiftung-gedaechtniskirche.de

Beiblatt

Maßstab	Datum	Planersteller:in
1:500	17.11.2026	

KWG-ÜG-BAL-5-ÜG-0001-F-Phasenplan

LSA 07035
Budapester Straße - Hardenbergstraße / Kantstraße

Ausschaltung der LSA

Budapester Straße

Hardenbergstraße

Kantstraße

Kurfürstendamm

Breitscheidplatz

Gedächtnis-Kirche

Kaiser-Wilhelm-Kirche

Glockenturm

Kapelle

Foyer

Rankestraße

Lietzenburger Straße

Tauentzienstraße

Eingang Levis-Store

Eingang Bank

Bord anrampen

LSA 07002
Kurfürstendamm (Breitscheidplatz)

LSA 07003

Verortung



Legende

- Lastverteilerplatten Leicht Min.4t (927,36m²)
- Lastverteilerplatten Min. 10t (2.070,72m²)

Beiblatt 2 - LVP Phase 1A

261117_LVP_Phase_1A	Blattgröße: A2	Index: F

BAUVORHABEN:
KWG
Kaiser-Wilhelm-Gedächtnis-kirche, Breitscheidplatz
10789 Berlin

N

BEAUFTRAGUNG DURCH:
Stiftung Kaiser-Wilhelm-Gedächtnis-kirche
Lietzenburger Straße 39
10789 Berlin
Tel: 030 218 50 23
E-Mail: bau@stiftung-gedaechtniskirche.de

Beiblatt

Maßstab	Datum	Planersteller:in
1:500	17.11.2026	

KWG-ÜG-BAL-5-ÜG-0001-F-Phasenplan

LSA 07035
Budapester Straße - Hardenbergstraße / Kantstraße

Ausschaltung der LSA

LSA 07002
Kurfürstendamm (Breitscheidplatz)

Signalisierung muss aus

LSA 07003

Verortung



Legende

- Lastverteilerplatten Leicht Min.4t (720,00m²)
- Lastverteilerplatten Min. 10t (1.699,20m²)

Beiblatt 3 - LVP Phase 1B

261117_LVP_Phase_1B	Blattgröße: A2	Index: F

BAUVORHABEN:
KWG
Kaiser-Wilhelm-Gedächtnis-kirche, Breitscheidplatz
10789 Berlin

N

BEAUFTRAGUNG DURCH:
Stiftung Kaiser-Wilhelm-Gedächtnis-kirche
Lietzenburger Straße 39
10789 Berlin
Tel: 030 218 50 23
E-Mail: bau@stiftung-gedaechtniskirche.de

Beiblatt

Maßstab	Datum	Planersteller:in
1:500	17.11.2026	

KWG-ÜG-BAL-5-ÜG-0001-F-Phasenplan

LSA 07035
Budapester Straße - Hardenbergstraße / Kantstraße

Ausschaltung der LSA

Budapester Straße

Hardenbergstraße

Kantstraße

Kurfürstendamm

Breitscheidplatz

Gedächtnis-Kirche

Kaiser-Wilhelm-Kirche

Glockenturm

Kapelle

Foyer

Turm-ruine

Eingang Levis-Store

Eingang Bank

Rankestraße

Tauentzienstraße

Lieferzone

Gitterkörbe

Bord anrampen

Schrammbord mit Z605

LSA 07002
Kurfürstendamm (Breitscheidplatz)

Signalisierung muss aus

LSA 07003

Verortung



Legende

Lastverteilerplatten Leicht Min.4t (927,36m²)

Lastverteilerplatten Min. 10t (2.070,72m²)

Beiblatt 4 - LVP Phase 1C

261117_LVP_Phase_1C	Blattgröße: A2	Index: F

BAUVORHABEN:
KWG
Kaiser-Wilhelm-Gedächtnis-kirche, Breitscheidplatz
10789 Berlin

N

BEAUFTRAGUNG DURCH:
Stiftung Kaiser-Wilhelm-Gedächtnis-kirche
Lietzenburger Straße 39
10789 Berlin
Tel: 030 218 50 23
E-Mail: bau@stiftung-gedaechtniskirche.de

Beiblatt

Maßstab	Datum	Planersteller:in
1:500	17.11.2026	

KWG-ÜG-BAL-5-ÜG-0001-F-Phasenplan

LSA 07035
Budapester Straße - Hardenbergstraße / Kantstraße

Ausschaltung der LSA

LSA 07002
Kurfürstendamm (Breitscheidplatz)

Signalisierung muss aus

LSA 07003

Budapester Straße

Kurfürstendamm

Hardenbergstraße

Kantstraße

Breitscheidplatz

Kapelle

Glockenturm

Kaiser-Wilhelm-Kirche

Gedächtnis-Kirche

Foyer

Turm-ruine

Eingang Levis-Store

Eingang Bank

Rankestraße

Lauenzienstraße

Bord anrampen

Schrammbord mit Z605

Gitterkörbe

Lieferzone

Werbefläche

Antenne Amateurfunk

Verortung



Legende

Lastverteilerplatten Leicht Min.4t (927,36m²)

Lastverteilerplatten Min. 10t (2.070,72m²)

Beiblatt 5 - LVP Phase 2

261117_LVP_Phase_2	Blattgröße: A2	Index: F

BAUVORHABEN:
KWG
Kaiser-Wilhelm-Gedächtnis-kirche, Breitscheidplatz
10789 Berlin

N

BEAUFTRAGUNG DURCH:
Stiftung Kaiser-Wilhelm-Gedächtnis-kirche
Lietzenburger Straße 39
10789 Berlin
Tel: 030 218 50 23
E-Mail: bau@stiftung-gedaechtniskirche.de

Beiblatt

Maßstab	Datum	Planersteller:in
1:500	17.11.2026	

KWG-ÜG-BAL-5-ÜG-0001-F-Phasenplan

LSA 07035
Budapester Straße - Hardenbergstraße / Kantstraße

Ausschaltung der LSA

Budapester Straße

Hardenbergstraße

Kantstraße

Kurfürstendamm

Breitscheidplatz

Gedächtnis-Kirche

Kaiser-Wilhelm-Kirche

Glockenturm

Kapelle

Foyer

Turm-ruine

Eingang Levis-Store

Eingang Bank

Rankestraße

Tauentzienstraße

LSA 07002
Kurfürstendamm (Breitscheidplatz)

Signalisierung muss aus...
Gründ...

LSA 07003
Kurfür...

Verortung



Legende

Lastverteilerplatten Leicht Min.4t (1.307,52m²)

Lastverteilerplatten Min. 10t (2.119,68m²)

Beiblatt 6 - LVP Phase 3

261117_LVP_Phase_3	Blattgröße: A2	Index: F

BAUVORHABEN:
KWG
Kaiser-Wilhelm-Gedächtnis-kirche, Breitscheidplatz
10789 Berlin

N

BEAUFTRAGUNG DURCH:
Stiftung Kaiser-Wilhelm-Gedächtnis-kirche
Lietzenburger Straße 39
10789 Berlin
Tel: 030 218 50 23
E-Mail: bau@stiftung-gedaechtniskirche.de

Beiblatt

Maßstab	Datum	Planersteller:in
1:500	17.11.2026	

KWG-ÜG-BAL-5-ÜG-0001-F-Phasenplan

LSA 07035
Budapester Straße - Hardenbergstraße / Kantstraße

Ausschaltung der LSA

Budapester Straße

Hardenbergstraße

Kantstraße

Kurfürstendamm

Breitscheidplatz

Gedächtnis-Kirche

Kaiser-Wilhelm-Kirche

Glockenturm

Kapelle

Foyer

Turm-ruine

Eingang Levis-Store

Eingang Bank

Rankestraße

Tauentzienstraße

Lieferzone

Gitterkörbe

Bord anrampen

LSA 07002
Kurfürstendamm (Breitscheidplatz)

Signalisierung muss aus

LSA 07003

Verortung



Legende

Lastverteilerplatten Leicht Min.4t (1.307,52m²)

Lastverteilerplatten Min. 10t (2.119,68m²)

Beiblatt 7 - LVP Phase 4

261117_LVP_Phase_4	Blattgröße: A2	Index: F

BAUVORHABEN:
KWG
Kaiser-Wilhelm-Gedächtnis-kirche, Breitscheidplatz
10789 Berlin

N

BEAUFTRAGUNG DURCH:
Stiftung Kaiser-Wilhelm-Gedächtnis-kirche
Lietzenburger Straße 39
10789 Berlin
Tel: 030 218 50 23
E-Mail: bau@stiftung-gedaechtniskirche.de

Beiblatt

Maßstab	Datum	Planersteller:in
1:500	17.11.2026	

KWG-ÜG-BAL-5-ÜG-0001-F-Phasenplan

LSA 07035
Budapester Straße - Hardenbergstraße / Kantstraße

Ausschaltung der LSA

LSA 07002
Kurfürstendamm (Breitscheidplatz)

Signalisierung muss aus...
Gründ...

LSA 07003
Kurfü...

Budapester Straße

Kurfürstendamm

Breitscheidplatz

Hardenbergstraße

Kantstraße

Gedächtnis-Kirche

Kaiser-Wilhelm-Kirche

Glockenturm

Kapelle

Foyer

Turm-ruine

Eingang Levis-Store

Eingang Bank

Rankestraße

Tauentzienstraße

Lieferzone

Bord anrampen

Gitterkörbe

Schrammbord mit Z605

Werbefläche

Antenne Amateurfunk

PST

Verortung



Legende

Lastverteilerplatten Leicht Min.4t (1.218,24m²)

Lastverteilerplatten Min. 10t (2.044,80m²)

Beiblatt 8 - LVP Phase 5

261117_LVP_Phase_5	Blattgröße: A2	Index: F

BAUVORHABEN:
KWG
Kaiser-Wilhelm-Gedächtnis-kirche, Breitscheidplatz
10789 Berlin

N

BEAUFTRAGUNG DURCH:
Stiftung Kaiser-Wilhelm-Gedächtnis-kirche
Lietzenburger Straße 39
10789 Berlin
Tel: 030 218 50 23
E-Mail: bau@stiftung-gedaechtniskirche.de

Beiblatt

Maßstab	Datum	Planersteller:in
1:500	17.11.2026	

KWG-ÜG-BAL-5-ÜG-0001-F-Phasenplan

LSA 07035
Budapester Straße - Hardenbergstraße / Kantstraße

Ausschaltung der LSA

LSA 07002
Kurfürstendamm (Breitscheidplatz)

Signalisierung muss aus...

LSA 07003
Kurfürstendamm / Rankestraße

Ausschaltung der LSA

Budapester Straße

Kurfürstendamm

Kantstraße

Hardenbergstraße

Breitscheidplatz

Rankestraße

Kaiser-Wilhelm-Gedächtnis-Kirche

Kapelle

Glockenturm

Foyer

Turm-ruine

Eingang Levis-Store

Eingang Bank

Lieferzone

Bord anrampen

Gitterkörbe

Schrammbord mit Z605

Werbetafel

Fernmeldekabel

Feuerwehrzufahrt

Z224/45 Feuerwehrzufahrt

U-Bahn KK

Zugang U-Bahn

Zugang BIKINI Berlin

Terrakotta-Betonscheiben-Wa

Terrakotta-Betonscheiben-Mu

Sitzfläche

Antenne Kaufhaus

PST

Tauentzienstraße

Verortung



Legende

Lastverteilerplatten Leicht Min.4t (984,96m²)

Lastverteilerplatten Min. 10t (1.532,16m²)

Beiblatt 9 - LVP Phase 6

261117_LVP_Phase_6	Blattgröße: A2	Index: F

BAUVORHABEN:
KWG
Kaiser-Wilhelm-Gedächtnis-kirche, Breitscheidplatz
10789 Berlin

N

BEAUFTRAGUNG DURCH:
Stiftung Kaiser-Wilhelm-Gedächtnis-kirche
Lietzenburger Straße 39
10789 Berlin
Tel: 030 218 50 23
E-Mail: bau@stiftung-gedaechtniskirche.de

Beiblatt

Maßstab	Datum	Planersteller:in
1:500	17.11.2026	

KWG-ÜG-BAL-5-ÜG-0001-F-Phasenplan