



Stadtverwaltung Riesa . ASO . Postfach 10 00 83 . 01571 Riesa

SG Stadtordnung

Nur per elektronische Post: schoenefeldt@ptw-ingenieure.de

PTW GmbH
Geschäftsführer
Ludwig-Hartmann-Straße 40
01277 Dresden

bearbeitet von: Frau Koch
Telefon (0 35 25) 700-320
stadtordnung@stadt-riesa.de

Aktenzeichen
ASiO.KMB.25.2024.ko

Datum: 27. August 2024

Auskunft zur Kampfmittelbelastung aus dem Verdachtsflächenkataster

Ihr Antrag vom 16.05.2024

Bauvorhaben: Personenfähre Riesa-Promnitz, Neubau Anlegestelle Riesa

Sehr geehrte Damen und Herren,

nach Prüfung im Kampfmittelkataster / aktueller GIS-Datenbestand – Kampfmittelbelastungskarte des Landratsamtes Meißen ist festzustellen, dass im angefragten Bereich sowie näheren Umkreis einige Eintragungen vorhanden sind. Konkrete Angaben entnehmen Sie bitte dem beigefügten Kartenauszug+Legende. Weitergehende Erkenntnisse liegen nicht vor.

Es wird Ihnen deshalb empfohlen, Maßnahmen der Gefahrenvorsorge (auf eigene Kosten) durch ein gewerbliches Kampfmittelräumunternehmen zu veranlassen.

Diese Auskunft ergeht unverbindlich und ohne Gewähr auf Vollständigkeit.

Beigefügt erhalten Sie den entsprechenden Kartenauszug + Legende sowie Kostenbescheid.

Mit freundlichen Grüßen

Karin Koch
SGL

Anlagen
1 Kartenauszug+Legende
1 Kostenbescheid

Rathausplatz 1 . 01589 Riesa . Telefon (0 35 25) 700-0 . info@stadt-riesa.de . poststelle@stadt-riesa.de-mail.de . www.riesa.de
Unsere aktuellen Sprechzeiten finden Sie unter: www.riesa.de/sprechzeiten.html

Bankverbindung
Sparkasse Meißen
Volksbank Riesa eG
Commerzbank AG

IBAN
DE30 8505 5000 3033 0061 15
DE74 8509 4984 0001 0216 05
DE23 8508 0000 0790 3777 00

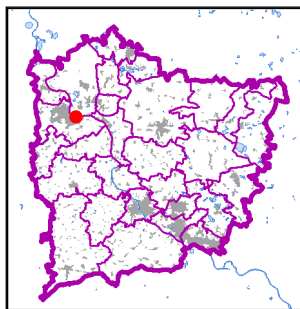
BIC
SOLADES1MEI
GENODEF1RIE
DRESDEFF850

Die IBAN/BIC-Nummern der weiteren Institute finden Sie unter www.riesa.de/iban.html

Gläubiger-ID

DE13 ZZZ0 0000 00 86 59

FÜR RIESA.



WebAtlasSN: © Staatsbetrieb Geobasisinformation und
Vermessung Sachsen
Kampfmittelbelastungskarte: Kampfmittelbeseitigungsdienst
Sachsen,
Stand: 25.06.2020
Flurstücke: © GeoDaten Sachsen, 2019 (dl-de/by-2-0)

Legende

Landkreisgrenze



letzte Aktualisierung der Daten: 26.08.2024

Stadt/Gemeinde



Stadt- bzw. Gemeindegrenze

letzte Aktualisierung der Daten: 26.08.2024

Flurstücke



letzte Aktualisierung der Daten: 24.08.2024

Trichter_Stellungen



Laufgraben/Stellung/Munitionslager



Trichter sicher



Trichter vermutet

letzte Aktualisierung der Daten: 01.07.2024

Militärische Objekte



Bunker



Waffen-, Feldzeugdepot



Militärflugplatz



Kaserne



Vermutlich Militärobjekt



Munitionslager



Schussbahn



Sprengplatz



Stellungssystem



Suchscheinwerfer



Militärisches Übungsgelände



vermutlich kampfmittelbelastete Fläche



Hohlform







leichte Flak



schwere Flak





letzte Aktualisierung der Daten: 01.07.2024

Liegenschaften

-  nicht beräumt (1)
-  beräumt (2)
-  visuell überprüft (3)
-  teilweise beräumt (5)

letzte Aktualisierung der Daten: 01.07.2024

Bombardierung

-  Wurf- und Geschützgranatwirkung
-  gering/mäßig bombardierte Fläche
-  schwer bombardierte Fläche
-  vermutlich bombardierte Fläche






letzte Aktualisierung der Daten: 01.07.2024

Laufgraben



letzte Aktualisierung der Daten: 01.07.2024

belastete Flächen

-  nicht beräumt (1)
-  beräumt (2)
-  laufende Beräumung (3)
-  geplante Beräumung (4)
-  teilweise Beräumung (5)

letzte Aktualisierung der Daten: 01.07.2024

Fundorte



letzte Aktualisierung der Daten: 01.07.2024

Datenquellen:

Flurstücke: [Geodaten Sachsen \(dl-de/by-2-0\)](#)

Kampfmittelbelastungskarte: Kampfmittelbeseitigungsdienst Sachsen, Stand: 03.05.2024