

www.burtonjournal.com/burtonjournal/vol11/iss1/12/




11,0 m Sohlbreite

0,50

3,00 m NW-Führung

technisch hydraulische Querprofile für
mittlere und niedrige Abflüsse

Legende

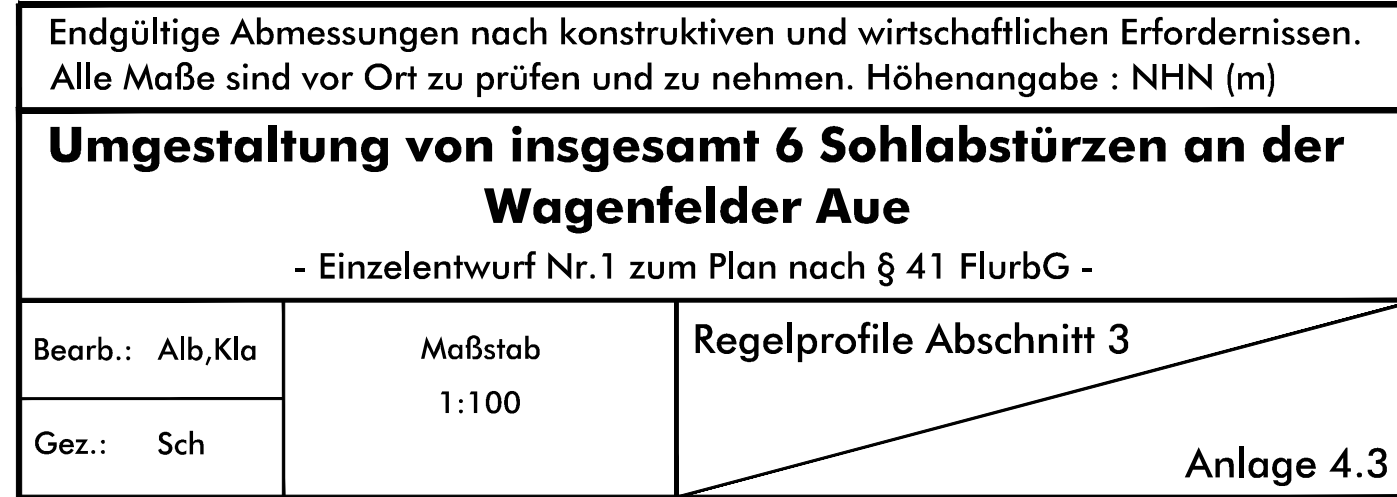
	WSP (ohne Kennzeichnung = Planung)
	Gelände Planung
	Gelände Bestand

HINWEIS BEWUCHS:

Der Bewuchs und die Gehölze sind hier nur exemplarisch dargestellt.

Keine Pflanzung von Gehölzen o.ä.. Stattdessen sukzessiv hochkommender

Bewuchs gem. Unterhaltungsplan.



	<p>Verband der Teilnehmergemeinschaften Sulingen Galtener Str. 16, 27232 Sulingen</p>	<p>Sulingen, 09.09.2022</p>
	<p>Schwarzer Weg 8 · 32423 Minden Tel. (05 71) 4 52 26 · Fax 4 15 32 post@soe-ing.de · www.soe-ing.de</p>	<p>Minden, 09.09.2022</p>