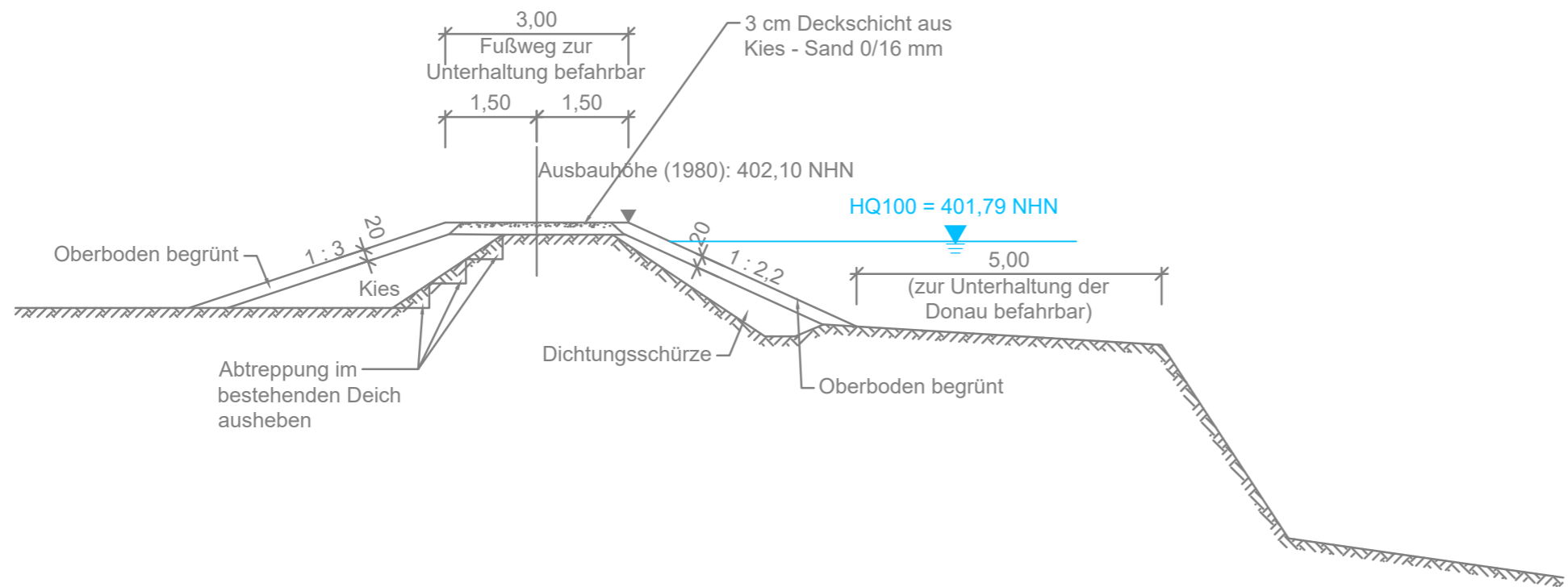
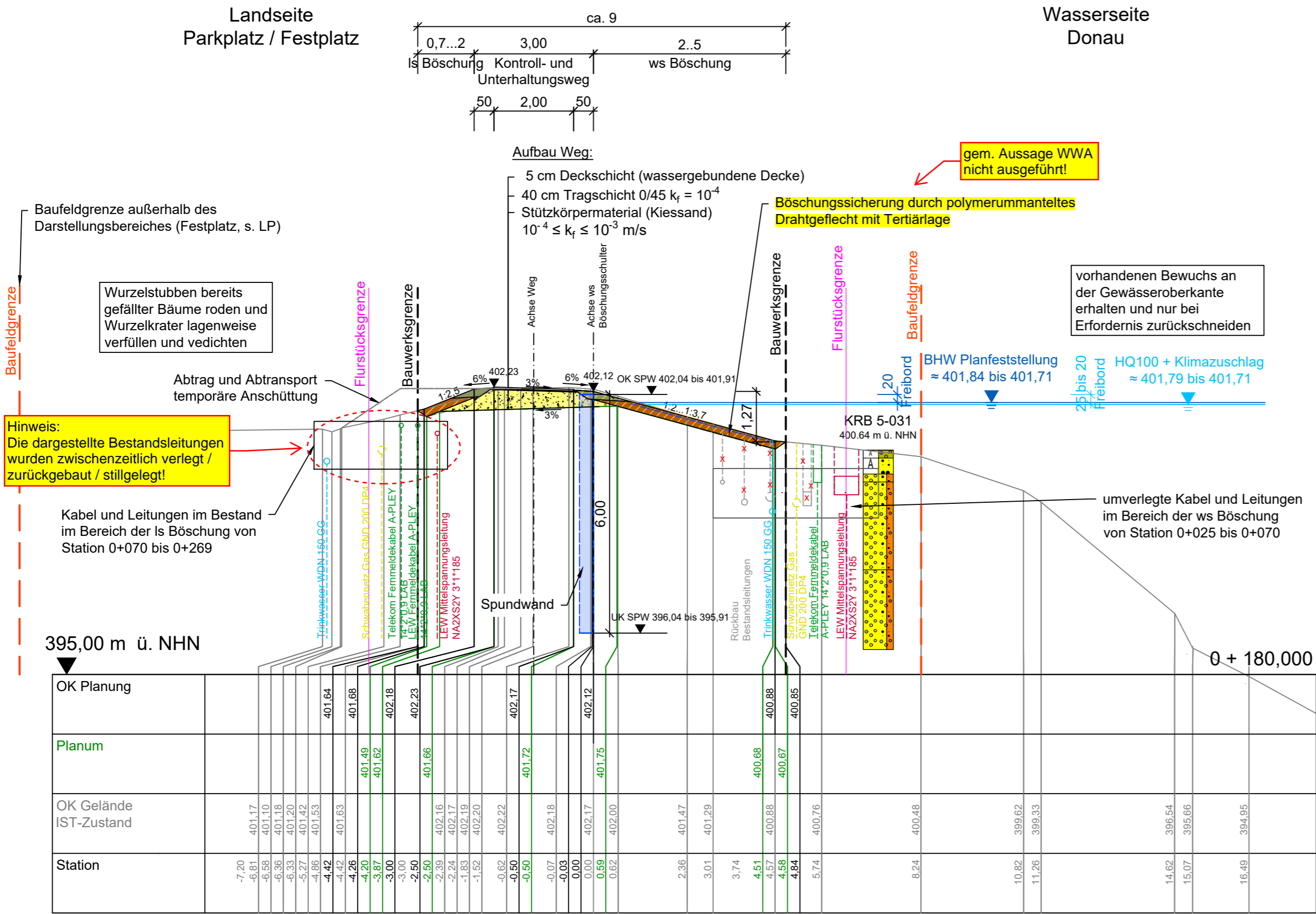


Regelquerschnitt 14
 gem. PFB von 1984



- Legende
- vorhandenes Deichprofil
 - geplantes Deichprofil
 - Bauwerks- / Baufeldgrenze
 - Vegetationstragschicht
 - Auftrag Deichstützkörper
 - Schotter-/ Kiestragschicht
 - Rückbau
 - Bankett
 - Bemessungswasserstand
 - ws wasserseitig
 - ls landseitig
 - PFB Planfeststellungsbeschluss

Regelprofil 1 bei Station-km 0+180
 Station-km 0+025 bis 0+269 und 0+343 bis 0+394



Wasserwirtschaftsamt
 Donauwörth



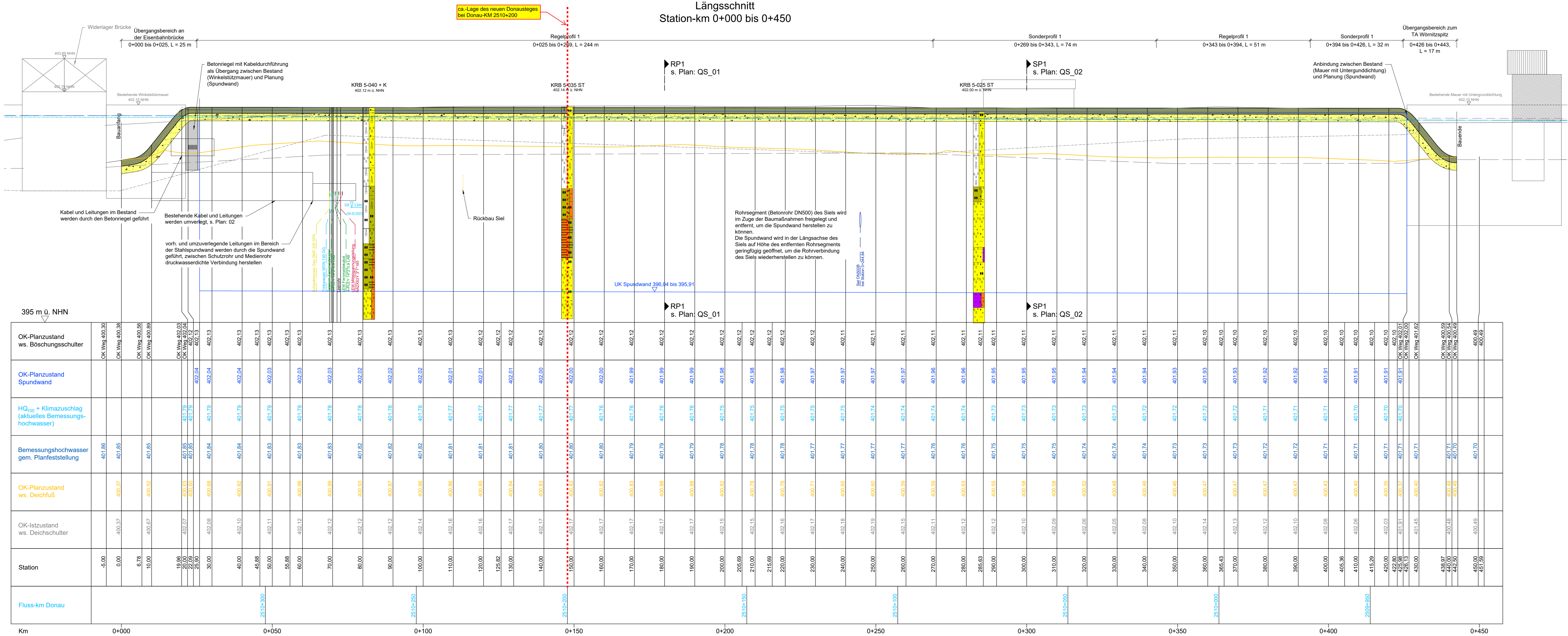
Gew. I
 Donau



Lagebezug: ETRS 89, UTM-Koordinaten Zone 32 (Lagestatus 489)
 Höhenbezug: DHHN 2016, Höhen über NHN (Höhenstatus 170)



a	Anpassung Spundwand	04.04.2025	S. Körner	04.04.2025	D. Körner	
Index	Bemerkung	geänd. am	Name	gepr. am	Name	
Vorhaben: VII.14.WA Gew I/Donau Verbesserung des Hochwasserschutzes in der Großen Kreisstadt Donauwörth			Unterlage: 04		Phase: Entwurfsplanung	
Vorhabensträger: Freistaat Bayern (WWA Donauwörth) und GKSt Donauwörth			Plan-Nr.: QS_01		Blatt-Nr.:	
Auftraggeber: Wasserwirtschaftsamt Donauwörth			Schutzvermerk/Dateiname:			
Landkreis: Donau-Ries						
Gemeinde: Große Kreisstadt Donauwörth						
Maßstab: 1:100			entw.		D. Körner	Januar 2025
Projektabschnitt Bahnhofsvorstadt TA Ehemalige Schwabenhalle Regelprofil 1 bei Station-km 0+180			gez.		S. Körner	Januar 2025
			gepr.		A. Ezzeddine	28.02.2025
Entwurfsverfasser			Tractebel Hydroprojekt GmbH Geschäftsbereich Weimar Rießnerstraße 18, 99427 Weimar Tel. 03643 746-302 Fax. 03643 746-435 E-Mail hydroprojekt-we@tractebel.engie.com			Wasserwirtschaftsamt Donauwörth Förgstraße 23, 86609 Donauwörth Tel. 0906/7009-0, Fax 0906/7009-136
			Auftraggeber			
Datum	Unterschrift Entwurfsverfasser		Datum	Unterschrift Vorhabensträger		



- Legende
- vorhandenes Deichprofil
 - geplantes Deichprofil
 - Schotter- / Kiestragschicht
 - Bankett
 - ws
 - Is
- Legende Sparten- / Medienbestand
- Trinkwasserleitung
 - Schmutz- / Mischwasserdruckleitung
 - Regenwasser- / Grundwasserableitung
 - Erdkabel Telekommunikation
 - Niederspannungskabel
 - Mittelspannungskabel
 - Gasversorgung
 - Leer- / Schutzrohr
- Legende
- vorhandenes Deichprofil
 - geplantes Deichprofil
 - Schotter- / Kiestragschicht
 - Bankett
 - ws
 - Is
- Legende Sparten- / Medienbestand
- Trinkwasserleitung
 - Schmutz- / Mischwasserdruckleitung
 - Regenwasser- / Grundwasserableitung
 - Erdkabel Telekommunikation
 - Niederspannungskabel
 - Mittelspannungskabel
 - Gasversorgung
 - Leer- / Schutzrohr

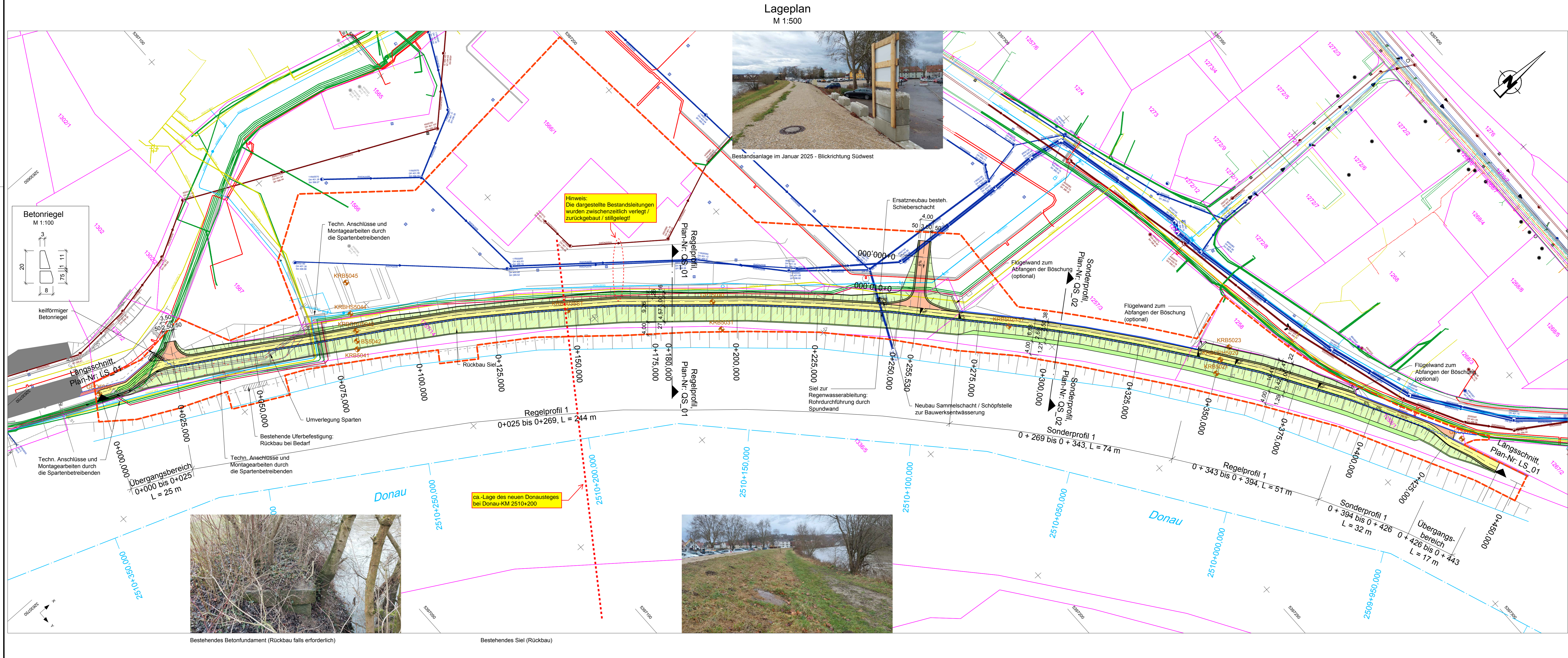
Lagebezug: ETRS 89, UTM-Koordinaten Zone 32 (Lagestatus 489)
Höhenbezug: DHHN 2016, Höhen über NHN (Höhenstatus 170)
























1:50
0 0,5 1 2 3 4 5 m
1:500
0 5 10 20 30 40 50 m

Wasserwirtschaftsamt
Donauwörth

Gew. I
Donau


b	Anpassung Spundwand & Wasserspiegellage	04.04.2025	S. Körner	04.04.2025	D. Körner
a	Anpassung UK Spundwand	24.03.2025	Körner	24.03.2025	A. Ezzeddine
Index	Bemerkung	geänd. am	Name	gepr. am	Name
Vorhaben:	VII.14.Wa Gew I/Donau Verbesserung des Hochwasserschutzes in der Großen Kreisstadt Donauwörth		Unterlage: 04	Phase: Entwurfsplanung	
Vorhabensträger:	Freistaat Bayern (WWA Donauwörth) und GKSt Donauwörth		Plan-Nr.: LS_01	Blatt-Nr.: 1 / 1	
Auftraggeber:	Wasserwirtschaftsamt Donauwörth		Schutzvermerk/Dateiname:		
Landkreis:	Donau-Ries				
Gemeinde:	Große Kreisstadt Donauwörth				
Maßstab:	Projektabschnitt Bahnhofsvorstadt TA Ehemalige Schwabenhalle Längsschnitt		entw.	D. Körner	März 2025
1:500/50			gez.	S. Körner	März 2025
			gepr.	A. Ezzeddine	04.03.2025
Entwurfsverfasser	Tractebel Hydroprojekt GmbH Geschäftsbereich Weimar Rießnerstraße 18, 99427 Weimar Tel. 03643 746-302 Fax. 03643 746-435 E-Mail: hydroprojekt-we@tractebel-engine.com		Wasserwirtschaftsamt Donauwörth Förgerstraße 23, 86600 Donauwörth Tel. 0906/7009-0, Fax 0906/7009-136		
Datum	Unterschrift Entwurfsverfasser		Datum	Unterschrift Vorhabensträger	



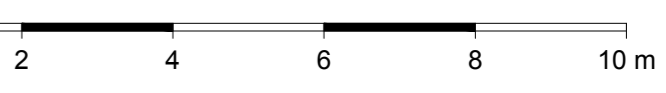
Legende		Legende Sparten- / Medienbestand	
	vorhandenes Deichprofil		Trinkwasserleitung
	geplantes Deichprofil		Schmutz- / Mischwasserdruckleitung
	Bauwerks- / Baufeldgrenze		Regenwasser- / Grundwasserableitung
	Böschung		Erdkabel Telekommunikation
	Kontroll- und Unterhaltungsweg		Niederspannungskabel
	Weg / Zufahrt		Mittelspannungskabel
	Bankett		Gasversorgung
	Geländeregulierung		Leer- / Schutzrohr
	Rückbau		auszubauende Bestandsleitung
	Spundwand		
	bestehende HWS-Wand		
	Baum bereits gefällt		
	Bemessungswasserstand		
WS	wasserseitig		
ls	landseitig		
	Drainage		

Lagebezug: ETRS 89, UTM-Koordinaten Zone 32 (Lagestatus 489)

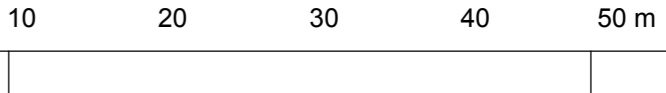
Höhenbezug: DHHN 2016, Höhen über NHN (Höhenstatus 170)




1:100



1:500



Gew.
Donau



Index		Bemerkung	geänd. am	Name	gepr. am	Name
A	Anpassung überlagerte Beschriftung		24.03.2025	Körner	24.03.2025	A. Ezzeddine

Vorhaben:		Unterlage:	Phase:
VII.14.WA Gew I/Donau Verbesserung des Hochwasserschutzes in der Großen Kreisstadt Donauwörth		03	Entwurfsplanung
Vorhabensträger: Freistaat Bayern (WWA Donauwörth) und GKSt Donauwörth		Plan-Nr.:	Blatt-Nr.:
Auftraggeber: Wasserwirtschaftsamt Donauwörth		03	1 / 1
Landkreis: Donau-Ries		Schutzvermerk/Dateiname:	
Gemeinde: Große Kreisstadt Donauwörth			

Maßstab:	Projektabschnitt	entw.	D. Körner	Januar 2025
1:500, 1:100	Projektabschnitt Bahnhofsvorstadt TA Ehemalige Schwabenhalle Lageplan	gez.	S. Körner	Januar 2025
		gepr.	A. Ezzeddine	28.02.2025

Entwurfsverfasser	Tractebel Hydroprojekt GmbH Geschäftsbereich Weimar Riesstraße 18, 99427 Weimar Tel. 03643 746-302 Fax. 03643 746-435 E-Mail hydroprojekt-we@tractebel-engie.com	Wasserwirtschaftsamt Donauwörth Förgstraße 23, 86609 Donauwörth Tel. 0906/7009-0, Fax 0906/7009-136 Auftraggeber
Datum	Unterschrift Entwurfsverfasser	Datum Unterschrift Vorhabensträger